

W XXVIII Sesji Rady Gminy na 15 radnych udział wzięło 13 radnych i zgodnie z art. 14 ustawy z dnia 8 marca 1990 roku o samorządzie gminnym (Dz. U. z 2001 r. Nr 142, poz. 1591 ze zmianami) podejmowane uchwały będą prawomocne.

Przewodniczący obrad *Marek Nadolny*  
Przewodniczący Rady Gminy

Miejsce odbywania Sesji Sala posiedzeń  
Urzędu Gminy w Sicienku

Czas trwania Sesji godz. 12<sup>00</sup> – 13<sup>30</sup>

Protokolant Sesji *Katarzyna Kluska*

W posiedzeniu udział wzięli radni wg załączonej listy obecności.

Spoza Rady Gminy udział wzięli:

Pracownicy Urzędu Gminy *Jan Wach – Wójt Gminy*  
i jednostek organizacyjnych: *Krzysztof Kula – Zastępca Wójta*  
*Anna Karczewska – Skarbnik Gminy*  
*Magdalena Kluska – Sekretarz Gminy*

#### Ad.1.

Otwarcia Sesji dokonał Przewodniczący Rady Gminy – *Marek Nadolny*. Powitał radnych oraz wszystkie osoby obecne na Sesji.

#### Ad.2.

*Przewodniczący* na podstawie listy obecności stwierdził, iż w XXVIII Sesji Rady Gminy Sicienko na ustawową liczbę 15 radnych uczestniczy 13 radnych, czyli wymagane quorum do prowadzenia obrad i podejmowania prawomocnych uchwał.

LISTA OBECNOŚCI RADNYCH STANOWI ZAŁĄCZNIK NR 1 DO NINIEJSZEGO PROTOKOŁU.

*Przewodniczący Rady Gminy* zwrócił się z pytaniem czy są wnioski o zmianę porządku obrad. Nie przedstawiono wniosków.

W związku z powyższym porządek XXVIII Sesji Rady Gminy Sicienko ma następujące brzmienie:

1. Otwarcie Sesji.
2. Stwierdzenie quorum i ewentualne wnioski o zmianę porządku obrad.
3. Przyjęcie protokołu XXVII Sesji Rady Gminy.
4. Sprawozdanie Wójta Gminy z wykonania uchwał i wniosków.
5. Przedstawienie informacji o pracy Wójta Gminy między Sesjami i przedstawienie informacji o stanie finansów.
6. Zgłaszanie interpelacji i zapytań.
  
7. Uchwała w sprawie zmiany budżetu gminy na 2008 rok.
8. Uchwała w sprawie wyrażenia zgody na wydzierżawienie lokalu użytkowego usytuowanego w budynku nr 5 w Szczutkach na okres do 3 lat.
9. Uchwała w sprawie wyrażenia zgody na wydzierżawienie części działki nr 88/6 w Gliszczu.
10. Uchwała w sprawie wyrażenia zgody na wydzierżawienie części działki nr 21/1 w Trzemiętówku.
11. Uchwała w sprawie wyrażenia zgody na wydzierżawienie części działki nr 21/1 w Trzemiętówku.
12. Uchwała w sprawie przyjęcia harmonogramu pracy Rady Gminy Sicienko na 2009 rok.
  
13. Informacja Wójta o zgłoszonych żądaniach i wydanych decyzjach w sprawie naliczonych opłat od nieruchomości sprzedanych po uchwaleniu miejscowych planów zagospodarowania przestrzennego.
  
14. Udzielenie odpowiedzi na interpelacje i zapytania.
15. Wolne wnioski.
16. Zamknięcie Sesji.

Ad.3.

*Przewodniczący Rady Gminy* poinformował, iż zapoznał się z treścią protokołu XXVII Sesji Rady Gminy. Był on również udostępniony do wglądu radnym. Protokół oddaje przebieg Sesji. Przewodniczący przedstawił wniosek o przyjęcie protokołu bez jego odczytywania i poddał wniosek pod głosowanie.

ZA PRZYJĘCIEM PROTOKOŁU XXVII SESJI BEZ ODCZYTYWANIA GŁOSOWAŁO 13 RADNYCH (W GŁOSOWANIU UCZESTNICZYŁO 13 RADNYCH). PROTOKÓŁ ZOSTAŁ PRZYJĘTY JEDNOGŁOŚNIE.

Ad.4.

Sprawozdanie z wykonania uchwał i wniosków przedstawił *Zastępca Wójta Gminy*.

SPRAWOZDANIE Z WYKONANIA UCHWAŁ I WNIOSKÓW STANOWI ZAŁĄCZNIK NR 2 DO NINIEJSZEGO PROTOKOŁU.

Ad.5.

*Wójt Gminy* przedstawił informację o działaniach podjętych pomiędzy Sesjami. Poinformował o ogłoszonych konkursach na dyrektorów szkół w Strzelewie i Samsiecznie. Konkurs na dyrektora Szkoły Podstawowej w Strzelewie został już rozstrzygnięty. Z dniem dzisiejszym stanowisko obejmuje nowa osoba. Natomiast w Szkole Podstawowej w Samsiecznie od dziś powierzono pełnienie obowiązków dyrektora nowo wybranej osobie. Powołanie na stanowisko dyrektora nastąpi po zaopiniowaniu przez Kuratora Oświaty w Bydgoszczy.

*Skarbnik Gminy* przedstawiła informacje o stanie finansów. Na koncie podstawowym budżetu gminy znajduje 922.000 zł. Z tego 577.000 zł to subwencja oświatowa na 2009 rok. Z uwagi na wydatki ponoszone jeszcze w ostatnich dniach roku, przewiduje się że na koncie pozostanie około 250.000 zł. Zaciągnięto kredyt w wysokości 300.000 zł w Banku Spółdzielczym w Sicienku.

*Zastępca Wójta* przedstawił prezentację multimedialną dotyczącą inwestycji i zadań zrealizowanych w gminie Sicienka w 2008 roku.

PREZENTACJA DOTYCZĄCA INWESTYCJI I ZADAŃ ZREALIZOWANYCH W GMINIE SICIENKO W 2008 ROKU STANOWI ZAŁĄCZNIK NR 3 DO NINIEJSZEGO PROTOKOŁU

Ad.6.

Radni nie zgłosili interpelacji i zapytań.

Ad.7.

*Przewodniczący Rady Gminy* otworzył dyskusję nad projektem uchwały zmieniającej uchwałę w sprawie uchwalenia budżetu gminy na 2008 rok.

Wprowadzenia do projektu uchwały dokonała *Skarbnik Gminy*. Dokonano zmian w dochodach o kwotę 105.490 zł. O taką samą kwotę zmniejszyły się wydatki. W wyniku analizy wykonania budżetu dokonano zmian w zakresie dochodów własnych. Między innymi osiągnięto znacznie wyższe niż zakładano dochody z tytułu udziału w podatku dochodowym od osób fizycznych oraz z podatków od czynności cywilnoprawnych, środków transportowych, spadków i darowizn oraz odsetek od środków zgromadzonych na rachunku bankowym. Niższe wpływy niż zakładano osiągnięto między innymi z tytułu wzrostu wartości nieruchomości w związku ze zmianą planu zagospodarowania przestrzennego, podatku od nieruchomości, podatku rolnego oraz odsetek od nieterminowego regulowania zobowiązań podatkowych. Osiągnięto niższe wpływy w zakresie sprzedaży mienia gminnego. Skarbnik poinformowała, że dokonano zmian w planie finansowym Zakładu Komunalnego w Sicienku. Zmniejszono również wydatki na realizację zadań z zakresu ochrony środowiska.

Radni nie przedstawili uwag i pytań.

*Przewodniczący Rady Gminy* zamknął dyskusję, przedstawił projekt uchwały i poddał go pod głosowanie.

**UCHWAŁA NR XXVIII/172/08  
RADY GMINY SICIENKO  
Z DNIA 30 GRUDNIA 2008 ROKU**

**ZMIENIAJĄCA UCHWAŁĘ W SPRAWIE UCHWALENIA  
BUDŻETU GMINY NA 2008 ROK**

ZA PRZYJĘCIEM UCHWAŁY GŁOSOWAŁO 12 RADNYCH (W GŁOSOWANIU UCZESTNICZYŁO 12 RADNYCH). UCHWAŁA ZOSTAŁA PRZYJĘTA JEDNOGŁOŚNIE.

UCHWAŁA STANOWI ZAŁĄCZNIK NR 4 DO NINIEJSZEGO PROTOKOŁU.

Ad.8.

*Przewodniczący Rady Gminy* otworzył dyskusję nad projektem uchwały w sprawie wyrażenia zgody na wydzierżawienie lokalu użytkowego usytuowanego w budynku nr 5 w Szczutkach na okres do 3 lat.

Wprowadzenia dokonał *Zastępca Wójta*. Poinformował, że podstawą prawną do przyjęcia uchwały jest art. 18 ust.2 ustawy o samorządzie gminnym. Omawiany lokal wykorzystywany jest na działalność handlową. Dotychczasowy dzierżawca zwrócił się z wnioskiem o przedłużenie dzierżawy.

Radni nie przedstawili uwag i pytań.

*Przewodniczący Rady Gminy* zamknął dyskusję, przedstawił projekt uchwały i poddał go pod głosowanie.

**UCHWAŁA NR XXVIII/173/08  
RADY GMINY SICIENKO  
Z DNIA 30 GRUDNIA 2008 ROKU**

**W SPRAWIE: WYRAŻENIA ZGODY NA WYDZIERŻAWIENIE  
LOKALU UŻYTKOWEGO USYTUOWANEGO W BUDYNKU NR  
5 W SZCZUTKACH NA OKRES DO 3 LAT**

ZA PRZYJĘCIEM UCHWAŁY GŁOSOWAŁO 12 RADNYCH (W GŁOSOWANIU UCZESTNICZYŁO 12 RADNYCH). UCHWAŁA ZOSTAŁA PRZYJĘTA JEDNOGŁOŚNIE.

UCHWAŁA STANOWI ZAŁĄCZNIK NR 5 DO NINIEJSZEGO PROTOKOŁU.

Ad.9, Ad.10, Ad.11.

Ze względu na tę samą tematykę, której dotyczą projekty uchwał w sprawie wydzierżawienia części działek w Gliszczu i Trzemętowie, *Przewodniczący Rady Gminy* zaproponował, aby połączyć omawianie projektów.

Radni wyrazili zgodę.

*Przewodniczący Rady Gminy* otworzył dyskusję.

Wprowadzenia do projektów uchwał dokonał *Zastępca Wójta*. Poinformował, że dotychczasowy dzierżawca działki nr 88/6 w Gliszczu wnioskuje o dalszą dzierżawę. Natomiast działka nr 21/1 jest w częściach określonych w projektach uchwał dzierżawiona przez dwóch najemców, którzy również wyrazili wolę kontynuacji dzierżawy.

Radni nie przedstawili wniosków i uwag do projektów.

*Przewodniczący Rady Gminy* zamknął dyskusję, przedstawił projekty uchwał i poddał je pod głosowanie.

**UCHWAŁA NR XXVIII/174/08  
RADY GMINY SICIENKO  
Z DNIA 30 GRUDNIA 2008 ROKU**

**W SPRAWIE: WYRAŻENIA ZGODY NA WYDZIERŻAWIENIE  
CZĘŚCI DZIAŁKI NR 88/6 W GLISZCZU**

ZA PRZYJĘCIEM UCHWAŁY GŁOSOWAŁO 12 RADNYCH (W GŁOSOWANIU UCZESTNICZYŁO 12 RADNYCH). UCHWAŁA ZOSTAŁA PRZYJĘTA JEDNOGŁOŚNIE.

UCHWAŁA STANOWI ZAŁĄCZNIK NR 6 DO NINIEJSZEGO PROTOKOŁU.

**UCHWAŁA NR XXVIII/175/08  
RADY GMINY SICIENKO  
Z DNIA 30 GRUDNIA 2008 ROKU**

**W SPRAWIE: WYRAŻENIA ZGODY NA WYDZIERŻAWIENIE  
CZĘŚCI DZIAŁKI NR 21/1 W TRZEMIĘTÓWKU**

ZA PRZYJĘCIEM UCHWAŁY GŁOSOWAŁO 12 RADNYCH (W GŁOSOWANIU UCZESTNICZYŁO 12 RADNYCH). UCHWAŁA ZOSTAŁA PRZYJĘTA JEDNOGŁOŚNIE.

UCHWAŁA STANOWI ZAŁĄCZNIK NR 7 DO NINIEJSZEGO PROTOKOŁU.

**UCHWAŁA NR XXVIII/176/08  
RADY GMINY SICIENKO  
Z DNIA 30 GRUDNIA 2008 ROKU**

**W SPRAWIE: WYRAŻENIA ZGODY NA WYDZIERŻAWIENIE  
CZĘŚCI DZIAŁKI NR 21/1 W TRZEMIĘTÓWKU**

ZA PRZYJĘCIEM UCHWAŁY GŁOSOWAŁO 12 RADNYCH (W GŁOSOWANIU UCZESTNICZYŁO 12 RADNYCH). UCHWAŁA ZOSTAŁA PRZYJĘTA JEDNOGŁOŚNIE.

UCHWAŁA STANOWI ZAŁĄCZNIK NR 8 DO NINIEJSZEGO PROTOKOŁU.

Ad.12.

*Przewodniczący Rady Gminy* otworzył dyskusję nad projektem uchwały w sprawie przyjęcia harmonogramu pracy Rady Gminy Sicienko na 2009 rok. Dokonując wprowadzenia do uchwały Przewodniczący Rady Gminy przedstawił zakres spraw proponowanych do przyjęcia w harmonogramie.

Radni nie przedstawili propozycji i uwag do przedstawionego projektu.

*Przewodniczący Rady Gminy* zamknął dyskusję, przedstawił projekt uchwały i poddał go pod głosowanie.

**UCHWAŁA NR XXVIII/177/08  
RADY GMINY SICIENKO  
Z DNIA 30 GRUDNIA 2008 ROKU**

**W SPRAWIE: PRZYJĘCIA HARMONOGRAMU PRACY RADY  
GMINY SICIENKO NA 2009 ROK**

ZA PRZYJĘCIEM UCHWAŁY GŁOSOWAŁO 12 RADNYCH (W GŁOSOWANIU UCZESTNICZYŁO 12 RADNYCH). UCHWAŁA ZOSTAŁA PRZYJĘTA JEDNOGŁOŚNIE.

UCHWAŁA STANOWI ZAŁĄCZNIK NR 9 DO NINIEJSZEGO PROTOKOŁU.

Ad.13.

*Zastępca Wójta* przedstawił informację o zgłoszonych żądaniach i wydanych decyzjach w sprawie naliczonych opłat od nieruchomości sprzedanych po uchwaleniu miejscowych planów zagospodarowania przestrzennego.

**INFORMACJA WÓJTA O ZGŁOSZONYCH ŻĄDANIACH I WYDANYCH DECYZJACH  
W SPRAWIE NALICZONYCH OPŁAT OD NIERUCHOMOŚCI SPRZEDANYCH PO  
UCHWALENIU MIEJSCOWYCH PLANÓW ZAGOPODAROWANIA  
PRZESTRZENNEGO STANOWI ZAŁĄCZNIK NR 10 DO NINIEJSZEGO PROTOKOŁU**

Ad.14.

Radni nie zgłosili interpelacji i zapytań.

Ad.15.

Radni nie zgłosili wniosków.

Ad.16.

W Wyniku wyczerpania porządku obrad Przewodniczący Rady Gminy ogłosił obrady XXVIII Sesji Rady Gminy Sicienko za zamknięte.

Na tym protokół zakończono. Zawiera on 8 stron ponumerowanych kolejno od 1 do 8. Jego integralną część stanowią załączniki ponumerowane kolejno od 1 do 10.

Protokolant Sesji



*Katarzyna Kluska*

Przewodniczący  
Rady Gminy



*Marek Nadolny*



**Lista obecności radnych  
podczas XXVIII Sesji Rady Gminy Sicienka  
w dniu 30 grudnia 2008 roku**

Imię i nazwisko	Podpis
1. Jerzy Dejk	
2. Zenon Karkosz	
3. Ryszard Kuliński	NIEOBECNY
4. Danuta Lubiszewska	
5. Bartłomiej Michałek	
6. Irena Mocna	
7. Maria Modrakowska	
8. Marek Nadolny	
9. Mariusz Nawrocki	
10. Maria Plewa	
11. Mariusz Stężewski	NIEOBECNY USPR.
12. Ryszard Styliński	
13. Jadwiga Świątkowska	
14. Jan Trela	
15. Andrzej Wojnowski	



**SPRAWOZDANIE  
Z WYKONANIA UCHWAŁ I WNIOSKÓW  
XXVII SESJI RADY GMINY SICIENKO  
z dnia 3 grudnia 2008 roku**

**UCHWAŁY**

Uchwała nr XXVII/160/08

w sprawie ustalenia stawek za składowanie odpadów komunalnych na gminnym wysypisku odpadów w Trzemiętówku.

Będzie stosowana od 1 stycznia 2009 roku.

Uchwała nr XXVII/161/08

zmieniająca uchwałę w sprawie uchwalenia budżetu gminy na 2008 rok.

Jest zrealizowana.

Uchwała nr XXVII/162/08

w sprawie ustalenia stawek podatku od nieruchomości.

Stosuje się w roku podatkowym 2009.

Uchwała nr XXVII/163/08

w sprawie obniżenia ceny skupu żyta dla obliczenia podatku rolnego.

Stosuje się w roku podatkowym 2009.

Uchwała nr XXVII/164/08

w sprawie ustalenia stawek podatku od środków transportowych oraz zwolnień z podatku od środków transportowych.

Stosuje się w roku podatkowym 2009.

Uchwała nr XXVII/165/08

w sprawie uchwalenia budżetu gminy Sicienko na 2009 rok.

Obowiązuje od 1 stycznia 2009 roku.

Uchwała nr XXVII/166/08

w sprawie zwolnienia z opłaty za zgłoszenie zmiany wpisu do ewidencji działalności gospodarczej.

Wchodzi w życie 14 dni od publikacji w Dzienniku Urzędowym. Nie została jeszcze opublikowana.



Uchwała nr XXVII/167/08

w sprawie wyrażenia zgody na wydzierżawienie działek: nr 231/7, nr 231/8 i nr 231/9 w Kruszyńcu.

Zrealizowana.

Uchwała nr XXVII/168/08

w sprawie sprzedaży działki nr 41/4 położonej w Gliszczu.

W trakcie realizacji.

Uchwała nr XXVII/169/08

w sprawie nabycia zabudowanej działki nr 22/8 położonej w Wojnowie.

Jest zrealizowana.

Uchwała nr XXVII/170/08

w sprawie przyjęcia Gminnego Programu Profilaktyki i Rozwiązywania Problemów Alkoholowych na rok 2009.

Będzie stosowana od stycznia 2009 roku.

Uchwała nr XXVII/171/08

w sprawie przyjęcia Gminnego Programu Przeciwdziałania Narkomanii na rok 2009

Będzie stosowana od stycznia 2009 roku.

## **WNIOSKI**

### **Wnioski zgłoszone podczas XXVII Sesji Rady Gminy**

1. Zapytanie dotyczące postępów związanych ze zamianą gruntów z UT-P położonych w Wierzychucinku.  
Odpowiedzi udzielono podczas Sesji Rady Gminy.
2. Zapytanie dotyczące stanu prac przy wznowieniu granic na skrzyżowaniu 6 dróg w Wierzychucinku.  
Odpowiedzi udzielono podczas sesji Rady Gminy.
3. Wniosek o nawiezienie tłucznia na drogę prowadzącą w kierunku Zakładu Rolnego, po północnej stronie Jeziora Samsieczno.  
W trakcie realizacji.
4. Wniosek o naprawę drogi Wojnowo – Piotrkówko na odcinku między kotłownią a warsztatami w Wojnowie.  
W trakcie realizacji.



5. Wniosek o naprawę wszystkich dróg gruntowych na terenie gminy.
6. Wniosek dotyczący umożliwienia pracownikom szkół, którzy dotychczas korzystali z dojazdów autobusami szkolnymi dalszego korzystania z tych autobusów.

Wydane zostało Zarządzenie Dyrektora Biura Obsługi Szkół Samorządowych w Sicienku w sprawie ustalenia Regulaminu dowożenia uczniów do szkół. Przewidziano sytuacje, w których nadany może zostać status opiekuna nauczycielom lub innym pracownikom szkoły, a także w szczególnych przypadkach rodzicom uczniów. O ustaleniu regulaminu oraz możliwości nadania statusu opiekuna poinformowani zostali Dyrektorzy Szkół oraz nauczyciele, którzy wystąpili do Rady Gminy z wnioskiem w tej sprawie.

Na pozostałe zapytania i wnioski udzielono odpowiedzi podczas Sesji.

Przygotowała  
Katarzyna Kluska

# Inwestycje i zadania zrealizowane w gminie Sicienko

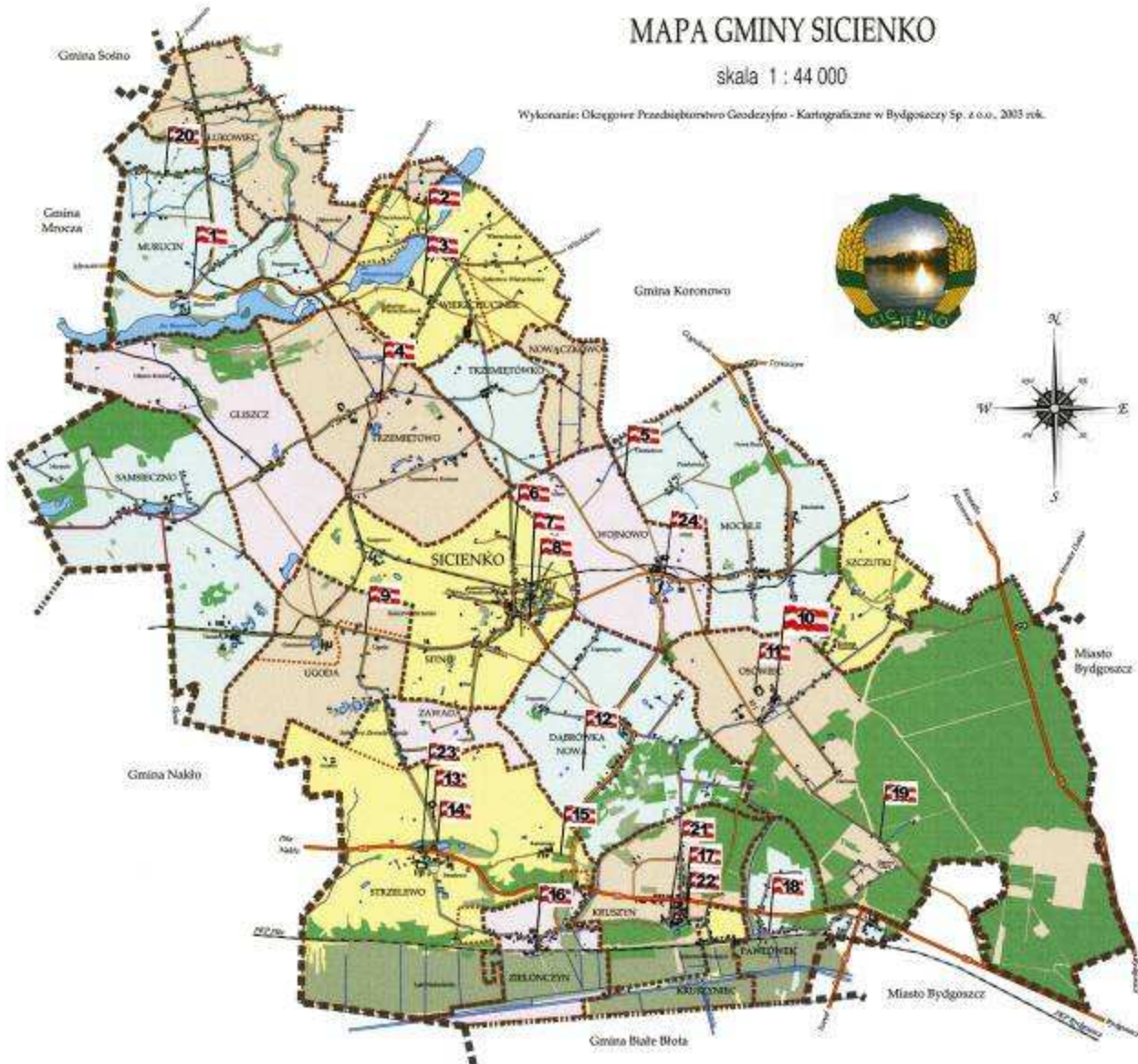
2008

## Inwestycje zrealizowane w 2008 roku

### MAPA GMINY SICIENKO

skala 1 : 44 000

Wykonanie: Okręgowe Przedsiębiorstwo Geodezyjno - Kartograficzne w Bydgoszczy Sp. z o.o., 2003 rok.



- |  |                             |                                 |
|--|-----------------------------|---------------------------------|
| 1. Wodociąg Słupowo                        | 9. Wiata przystankowa Ugoda | 17. Chodnik w Kruszynie         |
| 2. Droga i boisko w Wierzchucinku          | 10. Wodociągi w Osówcu      | 18. Boisko w Pawłówku           |
| 3. Wodociąg Wierzchucinek –<br>Trzemiętowo | 11. SUW i magistrala Osówek | 19. Droga Bydgoszcz - Wojnowo   |
| 4. Chodnik w Trzemiętowie                  | 12. Wodociąg Dąbrówka Nowa  | 20. Droga Drzewianowo - Murucin |
| 5. Droga Wojnowo – Chmielewo               | 13. Oświetlenie Janin       | 21. Wodociąg w Kruszynie        |
| 6. Remont dróg powiatowych                 | 14. Oświetlenie Strzelewo   | 22. Zbiornik w Kruszynie        |
| 7. Szkoła i boisko w Sicienku              | 15. Droga w Kamieńcu        | 23. WDK w Strzelewie            |
| 8. Progi zwalniające w Sicienku            | 16. „ORLIK 2012” Zielonczyn | 24. Zakup działki w Wojnowie    |

## Spis treści

<b>Rozdział I. Zadania inwestycyjne w zakresie budowy infrastruktury wodociągowo - kanalizacyjnej .....</b>	<b>5</b>
1.1 Budowa Stacji Uzdatniania Wody i magistrali wodociągowej w miejscowości Osówiec – I etap .....	19
1.2 Budowa odcinka sieci wodociągowej wg trasy przebiegającej przez działki nr 26 i 25/1 w drodze gminnej i powiatowej wraz z przyłączami do działek w miejscowości Osówiec .....	23
1.3 Budowa odcinka sieci wodociągowej przebiegającej przez działkę nr 96/18 wraz z przyłączem do działki nr 96/40 w miejscowości Osówiec .....	24
1.4 Budowa odcinka sieci wodociągowej przebiegającej przez działkę nr 141 wraz z przyłączem do działki nr 139/50 w miejscowości Osówiec .....	26
1.5 Budowa odcinka sieci wodociągowej $\varnothing$ 110 mm wraz z przyłączami do działek w miejscowości Dąbrówka Nowa – I etap .....	27
1.6 Budowa sieci wodociągowej w miejscowości Słupowo.....	29
1.7 Budowa odcinka sieci wodociągowej wraz z przyłączami do działek w miejscowości Kruszyn .....	31
1.8 Budowa sieci wodociągowej wraz z przyłączami w miejscowości Wierzchucinek - Trzemiętowo .....	33
1.9 Rozbudowa sieci wodociągowej w miejscowości Gliszcz - Trzemiętowo .....	35
1.10 Budowa zbiornika retencyjnego wody pitnej w Kruszynie .....	36
<b>Rozdział II. Zadania inwestycyjne w zakresie budowy i remontu dróg.....</b>	<b>39</b>
1.1 Przebudowa drogi gminnej Wojnowo – Jezioro Wierzchucińskie Duże - odcinek Wojnowo - Chmielewo od km 0+025 do km 1+092,73.....	41
1.2 Przebudowa drogi powiatowej nr 1529C Wojnowo – Bydgoszcz .....	43
1.3 Remont drogi powiatowej nr 1908C Drzewianowo – Murucin.....	46
1.4 Remont cząstkowy dróg powiatowych i gminnych o nawierzchni bitumicznej .....	48
1.5 Remont nawierzchni drogi powiatowej Krukówko – Witoldowo.....	49
1.6 Budowa chodnika przy drodze krajowej nr 10 w miejscowości Kruszyn .....	51
1.7. Remont chodnika przy drodze powiatowej w miejscowości Trzemiętowo – I etap.....	53
1.8. Remont chodnika wzdłuż drogi powiatowej nr 1910C w miejscowości Sicienko.....	56
1.9. Remont odcinka drogi gminnej Strzelewo - Kamieniec od drogi nr 244 do wsi Kamieniec .....	57

1.10 Wykonanie progów zwalniających na drodze gminnej ul. Sportowa odcinek od km 0+000 do km 0+557 w miejscowości Sicienko.....	59
1.11 Postawienie wiaty przystankowej przy drodze powiatowej nr 1910 C Samsiecznynek – Wojnowo w miejscowości Ugoda.....	61
<b>Rozdział III. Zadania inwestycyjne w zakresie obiektów kubaturowych .....</b>	<b>63</b>
1.1 Termomodernizacja budynku Zespołu Szkół w Sicienku .....	52
1.2 Wykonanie elewacji w WDK w miejscowości Strzelewo .....	68
1.3 Zakup działki zabudowanej w miejscowości Wojnowo .....	58
<b>Rozdział IV. Inwestycyjne w zakresie sportu, turystyki i rekreacji.....</b>	<b>71</b>
1.1 Budowa boiska wielofunkcyjnego, ogólnie dostępnego dla dzieci i młodzieży w Sicienku .....	74
1.2 Budowa Kompleksu Boisk w ramach Programu „Moje Boisko – Orlik 2012” w miejscowości Zielonczyn .....	77
1.3 Budowa Boiska Wielofunkcyjnego w miejscowości Pawłówek.....	82
1.4 Turystyczne zagospodarowanie terenu wokół jeziora Wierzchucińskiego Dużego w miejscowości Wierzchucinek.....	84
<b>Rozdział V. Zakupy inwestycyjne.....</b>	<b>88</b>
1.1 Zakup samochodu przeznaczonego do przewozu osób niepełnosprawnych .....	89
1.2 Zakup samochodu dla potrzeb Posterunku Policji w Sicienku .....	79
<b>Rozdział VI. Zadania inwestycyjne w zakresie oświetlenia ulicznego.....</b>	<b>81</b>
1.1 Budowa napowietrznej linii kablowej nn. 0,4 kV oświetlenia drogowego w miejscowości Janin .....	94
1.2 Budowa linii kablowej nn. 0,4 kV oświetlenia drogowego w miejscowości Strzelewo.....	96
<b>Rozdział VII. Rozliczenie wydatków inwestycyjno – remontowych poniesionych w roku 2008.....</b>	<b>86</b>
1.1 Struktura finansowania inwestycji zrealizowanych w Gminie Sicienko w 200 roku .....	91

## **Rozdział I. Zadania inwestycyjne w zakresie budowy infrastruktury wodociągowo – kanalizacyjnej**

### **1. Spis zrealizowanych inwestycji:**

- 1.1 Budowa Stacji Uzdatniania Wody i magistrali wodociągowej w miejscowości Osówiec.
- 1.2 Budowa odcinka sieci wodociągowej wg trasy przebiegającej przez działki nr 26 i 25/1 w drodze gminnej i powiatowej wraz z przyłączami do działek w miejscowości Osówiec.
- 1.3 Budowa odcinka sieci wodociągowej przebiegającej przez działkę nr 96/18 wraz z przyłączem do działki nr 96/40 w miejscowości Osówiec.
- 1.4 Budowa odcinka sieci wodociągowej przebiegającej przez działkę nr 141 wraz z przyłączem do działki nr 139/50 w miejscowości Osówiec.
- 1.5 Budowa odcinka sieci wodociągowej  $\varnothing$  110 mm wraz z przyłączami do działek w miejscowości Dąbrówka Nowa – I etap.
- 1.6 Budowa sieci wodociągowej w miejscowości Słupowo.
- 1.7 Budowa odcinka sieci wodociągowej wraz z przyłączami do działek w miejscowości Kruszyn.
- 1.8 Budowa sieci wodociągowej wraz z przyłączami w miejscowości Wierzchucinek - Trzemiętowo.
- 1.9 Rozbudowa sieci wodociągowej w miejscowości Gliszcz - Trzemiętowo.
- 1.10 Budowa zbiornika retencyjnego wody pitnej w Kruszynie.

### **2. Efekt rzeczowy zrealizowanych inwestycji:**

- 2.1 Rozbudowa i zmodernizowanie SUW w Kruszynie ze zbiornikiem retencyjnym wody pitnej o pojemności -  $V = 100 \text{ m}^3$ .
- 2.2 SUW - w budowie w miejscowości Osówiec.
- 2.3 Sieć wodociągowa -  $\varnothing$  280 – 922 mb.
- 2.4 Sieć wodociągowa -  $\varnothing$  110 – 2872,35 mb.
- 2.5 Sieć wodociągowa -  $\varnothing$  90 – 865 mb.
- 2.6 Przyłącza wodociągowe – 38 szt. + 33 gospodarstwa domowe w miejscowości Słupowo.

### **3. Wartość zrealizowanych inwestycji w 2008 roku**

- 3.1 Środki finansowe wydatkowane w roku 2008 - **3.034.011,33 zł.**
- 3.1 Środki finansowe wydatkowane w roku 2008 - 2.863.086,50 zł.
- 3.1.1 Środki finansowe z Budżetu gminy - 2.696.725,37 zł.
- tym pożyczka z WFOŚiGW - 1.911.400,00 zł.
- 3.1.2 Środki pozabudżetowe - 166.361,13 zł.

3.1.3 Struktura finansowania inwestycji:

<b>Struktura finansowania inwestycji wodociągowych i kanalizacyjnych</b>				
<b>Budżet Gminy</b>	<b>Pożyczka WFOŚiGW</b>	<b>Wpłaty mieszkańców</b>	<b>Zakład Komunalny w Sicienku</b>	<b>GR Krapiewo</b>
2.696.725,37 zł	1.911.400,00 zł	91.000,00 zł	60.661,73 zł	14.699,40 zł
57 %	40 %	1,6 %	1 %	0,4 %



## 1.1 Budowa Stacji Uzdatniania Wody i magistrali wodociągowej w miejscowości Osówiec – I etap

### Założenia przedprojektowe

**Rozbudowa i remont SUW w Osówcu, oraz budowa magistrali wodociągowej:**

- + kompleksowy remont budynku stacji,
- + remont istniejącej studni głębinowej,
- + nowy odwiert głębinowy,
- + budowa zbiorników retencyjnych,
- + budowa magistrali wodociąg. Ø 280.

### Przebieg inwestycji

Wykonawcą robót jest:  
**„HYDROTERM”**  
ul. Grunwaldzka 235,  
85-438 Bydgoszcz

Struktura finansowania zadania				
Wartość całkowita	Budżet Gminy	%	Środki pozabudżetowe	%
2.266.099,84 zł	2.266.099,84 zł	100	0,00 <small>Pożyczka z WFOŚiGW – 1.911.400</small>	00

*Inwestycja zostanie zakończona 30 kwietnia 2009 roku*



Fot. 1. Stacja Uzdatniania Wody (widok starego budynku, przed remontem)



Fot. 2. Plac budowy (budowa nowego budynku S.U.W.)



Fot. 3. Budowany zbiornik i budynek Stacji Uzdatniania Wody



Fot. 4. Budowany budynek Stacji Uzdatniania Wody (etap montażu konstrukcji dachowej)



Fot. 5. Szafa rozdzielcza w stacji uzdatniania wody



Fot. 6. Zbiorniki i aparatura uzdatniania wody

## 1.2 Budowa odcinka sieci wodociągowej wg trasy przebiegającej przez działki nr 26 i 25/1 w drodze gminnej i powiatowej wraz z przyłączami do działek w miejscowości Osówiec

### Założenia przedprojektowe

Wybudowanie odcinka sieci wodociągowej o średnicy 90 mm wraz z 7 przyłączami do działek

### Przebieg inwestycji

Wykonawcą robót był:  
**„Zakład Komunalny w Sicienku”**  
ul. Lipowa 1  
86-014 Sicienko

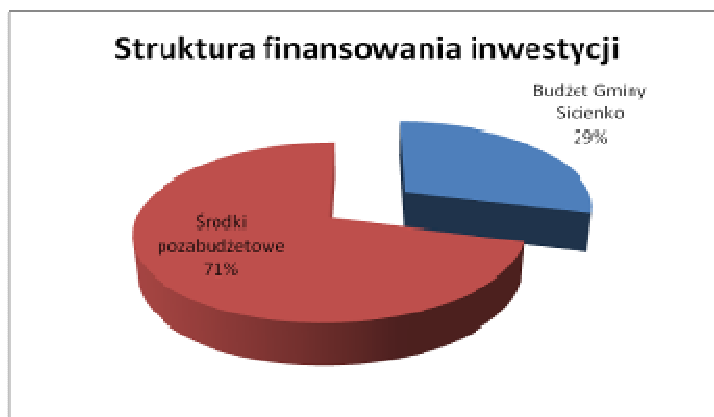
### Efekt rzeczowy inwestycji

- ✚ Sieć wodociągowa Ø 90 mm - 158 mb.
- ✚ Przyłącze wodociągowe Ø 32 mm - 49,5/7 mb/szt.

### Wartość końcowa zadania uwzględniająca wszystkie koszty księgowe

**29.750,78 zł**

Struktura finansowania zadania				
Wartość całkowita	Budżet Gminy	%	Środki pozabudżetowe (wpłaty mieszkańców)	%
29.750,78 zł	8.750,78 zł	29	21.000,00 zł	71



### 1.3 Budowa odcinka sieci wodociągowej przebiegającej przez działkę nr 96/18 wraz z przyłączem do działki nr 96/40 w miejscowości Osówiec

#### Założenia przedprojektowe

Wybudowanie odcinka sieci wodociągowej o długości 40 mb. i średnicy 90 mm wraz z przyłączem do działki nr 96/40

#### Przebieg inwestycji

Wykonawcą robót był:  
**„Zakład Komunalny w Sicienku”**  
ul. Lipowa 1  
86-014 Sicienko

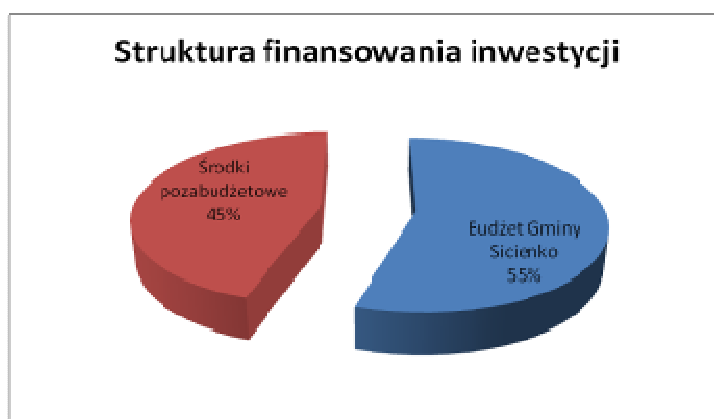
#### Efekt rzeczowy inwestycji

- ✚ Sieć wodociągowa Ø 90 mm - 40 mb,
- ✚ Przyłącze wodociągowe - 1 szt.

#### Wartość końcowa zadania uwzględniająca wszystkie koszty księgowe

**6.707,85 zł**

Struktura finansowania zadania				
Wartość całkowita	Budżet Gminy	%	Środki pozabudżetowe (wpłaty mieszkańców)	%
6.707,85 zł	3.707,85 zł	55	3.000,00 zł	45





Fot. 7. Teren budowy wodociągu w miejscowości Osówiec



Fot. 8. Studzienka wodomierzowa

## 1.4 Budowa odcinka sieci wodociągowej przebiegającej przez działkę nr 141 wraz z przyłączem do działki nr 139/50 w miejscowości Osówiec

### Założenia przedprojektowe

Wybudowanie odcinka sieci wodociągowej o średnicy 90 mm wraz z przyłączem do działki nr 139/50

### Przebieg inwestycji

Wykonawcą robót był:  
**„Zakład Komunalny w Sicienku”**  
ul. Lipowa 1  
86-014 Sicienko

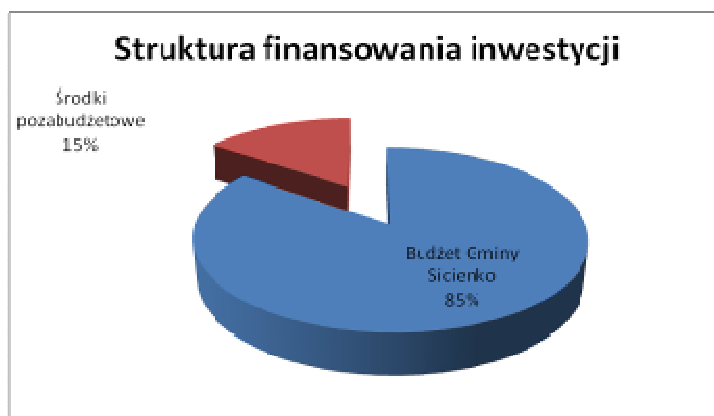
### Efekt rzeczowy inwestycji

- ✚ Sieć wodociągowa Ø 90 mm o dł. - 165,50 mb,
- ✚ Przyłącze wodociągowe - 1 szt.

### Wartość końcowa zadania uwzględniająca wszystkie koszty księgowe

**19.415,65 zł**

Struktura finansowania zadania				
Wartość całkowita	Budżet Gminy	%	Środki pozabudżetowe (wpłaty mieszkańców)	%
19.415,65 zł	16.415,65 zł	85	3.000,00 zł	15



## 1.5 Budowa odcinka sieci wodociągowej Ø 110 mm wraz z przyłączami do działek w miejscowości Dąbrówka Nowa – I etap

### Założenia przedprojektowe

- ✚ Wybudowanie odcinka sieci wodociągowej Ø 110 mm,
- ✚ Wykonanie 9 szt. przyłączy do działek.

### Przebieg inwestycji

Wykonawcą robót był:  
**„Zakład Komunalny w Sicienku”**  
ul. Lipowa 1  
86-014 Sicienko

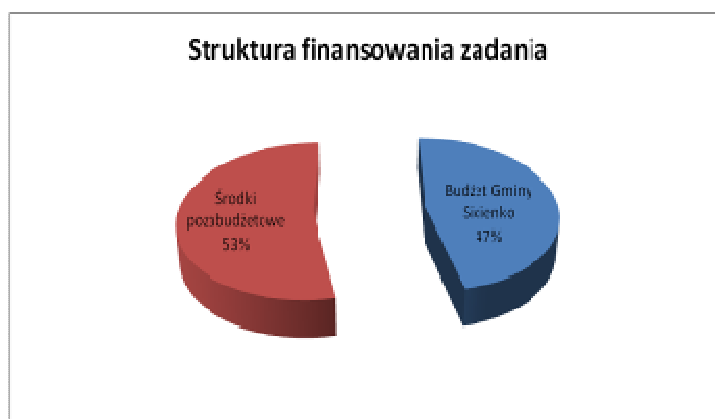
### Efekt rzeczowy inwestycji

- ✚ Sieć wodociągowa PVC Ø 110 mm - 420,00 mb,
- ✚ Przyłącze wodociągowe PE Ø 40 mm - 9/38 szt/mb,
- ✚ Hydranty pożarowe – 3 szt.

**Wartość końcowa zadania uwzględniająca wszystkie koszty księgowe**

**50.630,10 zł**

Struktura finansowania zadania				
Wartość całkowita	Budżet Gminy	%	Środki pozabudżetowe (wpłaty mieszkańców)	%
50.630,10 zł	23.630,10 zł	47	27.000,00	53





Fot. 9. Miejscowość Dąbrówka Nowa (teren budowy wodociągu)



Fot. 10. Plac budowy - wodociąg w miejscowości Dąbrówka Nowa

## 1.6 Budowa sieci wodociągowej w miejscowości Słupowo

### Założenia przedprojektowe

Wybudowanie odcinka sieci wodociągowej Ø 110 mm łączącą istniejącą sieć wodociągową Ø110 mm z istniejącą lokalną siecią wodociągową Ø 90 mm

### Przebieg inwestycji

Wykonawcą robót był:  
**„Zakład Komunalny w Sicienku”**  
ul. Lipowa 1  
86-014 Sicienko

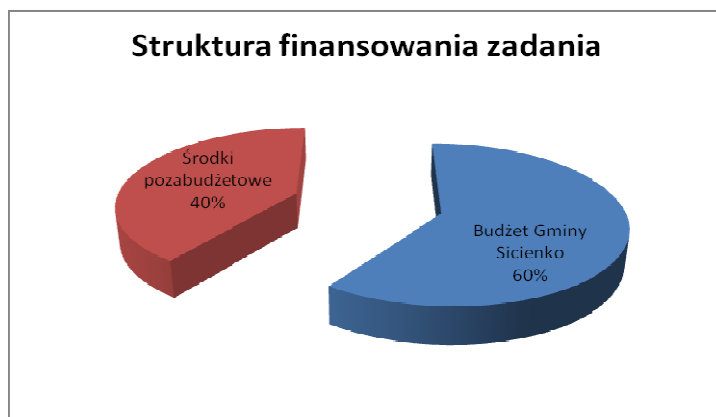
### Efekt rzeczowy inwestycji

Odcinek sieci wodociągowej Ø 110 mm  
- 576,05 mb.

**Wartość końcowa zadania  
uwzględniająca wszystkie koszty  
księgowe**

**36.307,55 zł**

Struktura finansowania zadania				
Wartość całkowita	Budżet Gminy	%	Środki pozabudżetowe (Gospodarstwo Rolne Krapiewo)	%
36.307,55 zł	21.608,15 zł	60	14.699,40 zł	40





Fot. 11. Teren budowy sieci wodociągowej w miejscowości Słupowo



Fot. 12. Teren wybudowanej sieci wodociągowej w miejscowości Słupowo

## 1.7 Budowa odcinka sieci wodociągowej wraz z przyłączami do działek w miejscowości Kruszyn

### Założenia przedprojektowe

Wybudowanie odcinka sieci wodociągowej o średnicy Ø 90 mm wraz z **6 przyłączami** do działek

### Przebieg inwestycji

Wykonawcą robót był:  
**„Zakład Komunalny w Sicienku”**  
ul. Lipowa 1  
86-014 Sicienka

### Efekt rzeczowy inwestycji

- ✚ Sieć wodociągowa Ø 90 mm o długości - 145,00 mb,
- ✚ Przyłącze wodociągowe Ø 32 mm o długości - 24/6 mb/szt.

### Wartość końcowa zadania uwzględniająca wszystkie koszty księgowe

**39.458,73 zł**

Struktura finansowania zadania				
Wartość całkowita	Budżet Gminy	%	Środki pozabudżetowe	%
39.458,73 zł	39.458,73 zł	100	0,00	0



Fot. 13. Teren budowy wodociągu w miejscowości Kruszyn

## 1.8 Budowa sieci wodociągowej wraz z przyłączami w miejscowości Wierzchucinek - Trzemiętowo

### Założenia przedprojektowe

Wykonanie odcinka sieci wodociągowej zabezpieczającej dostawę wody do terenów zabudowy mieszkaniowej jednorodzinnej wraz z przyłączami do działek w Wierzchucinku i Trzemiętowie.

### Przebieg inwestycji

Wykonawcą robót był:  
**„Zakład Komunalny w Sicienku”**  
ul. Lipowa 1  
86-014 Sicienko

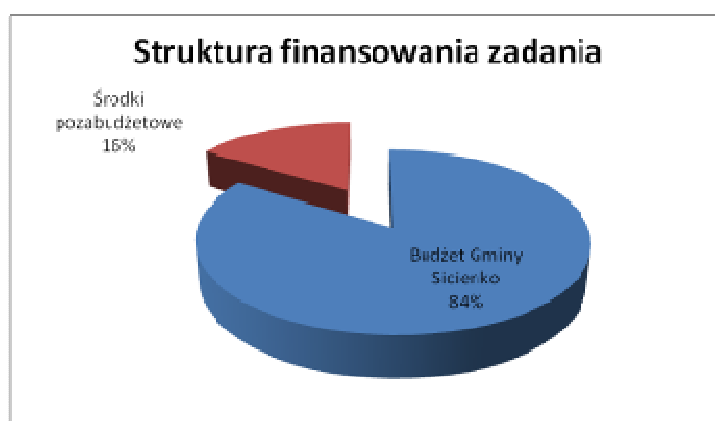
### Efekt rzeczowy inwestycji

- ✚ Sieć wodociągowa PVC Ø 110 – 1876,30 mb,
- ✚ Sieć wodociągowa PVC Ø 90 – 356,50 mb,
- ✚ Przyłącza PEØ 40 – 14/138,70 szt/m,
- ✚ Hydranty – 9 szt.

**Wartość końcowa zadania uwzględniająca wszystkie koszty księgowe**

**228.759,00 zł**

Struktura finansowania zadania				
Wartość całkowita	Budżet Gminy	%	Środki pozabudżetowe (wplaty mieszkańców)	%
228.759,00 zł	191.759,00 zł	84	37.000,00	16





Fot. 14. Sieć wodociągowa (hydrant przeciwpożarowy)



Fot. 15. Sieć wodociągowa (hydrant przeciwpożarowy na nowym odcinku sieci)

## **1.9 Rozbudowa sieci wodociągowej w miejscowości Gliszcz - Trzemiętowo**

### **Założenia przedprojektowe**

Wykonanie odcinka sieci wodociągowej zabezpieczającej dostawę wody do terenów zabudowy mieszkaniowej jednorodzinnej wraz z przyłączami do działek o nr ew 45/.. w Gliszczu i 32/.. w Trzemiętowie.

### **Przebieg inwestycji**

Wykonawcą robót był:

**Przeniesiono na rok 2009**

### **Efekt rzeczowy inwestycji**

Dokumentacja techniczna na realizację zadania z pozwoleniem na budowę.

**Wartość końcowa zadania  
uwzględniająca wszystkie koszty  
księgowe**

**26.220,10 zł**

<b>Struktura finansowania zadania</b>				
<b>Wartość całkowita</b>	<b>Budżet Gminy</b>	<b>%</b>	<b>Środki pozabudżetowe</b>	<b>%</b>
26.220,10 zł	26.220,10 zł	100	0,00	00

## 1.10 Budowa zbiornika retencyjnego wody pitnej w Kruszyńcu

### Założenia przedprojektowe

Budowa zbiornika retencyjnego wody pitnej o pojemności 100 m<sup>3</sup> usytuowanego na terenie istniejącej SUW w Kruszyńcu

### Przebieg inwestycji

Wykonawcą robót był:  
**„HYDROTERM”**  
ul. Grunwaldzka 235,  
85-438 Bydgoszcz

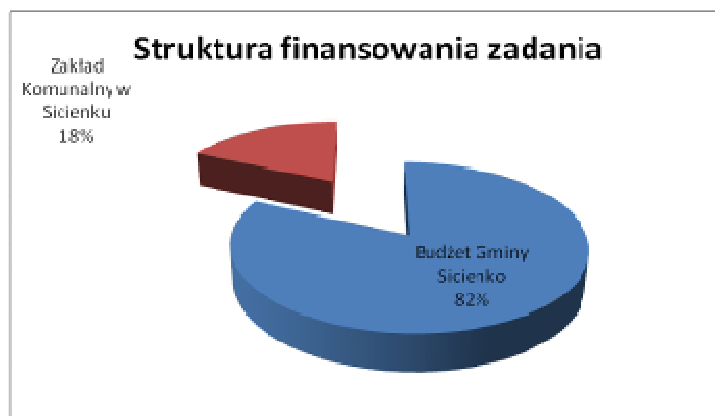
### Efekt rzeczowy inwestycji

- Zbiornik retencyjny wody pitnej o pojemności  $V_c = 100 \text{ m}^3$ ,
- Dwustopniowy system podawania wody – o wydajności  $Q_{hmax} = 36 \text{ m}^3/\text{h}$ ,
- Energooszczędna pompa głębinowa,
- Wymienione złoże filtracyjne,
- Nowe sieci przy obiektowe.

### Wartość końcowa zadania uwzględniająca wszystkie koszty księgowe

**330.661,73 zł**

Struktura finansowania zadania				
Wartość całkowita	Budżet Gminy	%	Środki pozabudżetowe (Zakład Komunalny w Sicienku)	%
330.661,73 zł	270.000,00 zł	82	60.661,73 zł	18





Fot. 16. Zbiornik retencyjny wody pitnej w miejscowości Kruszyn



Fot. 17. Zbiornik retencyjny wody pitnej w miejscowości Kruszyn



Fot. 18. Rurociągi i armatura w SUW Kruszyn



Fot. 19. Rurociągi i armatura w SUW Kruszyn

## Rozdział II. Zadania inwestycyjne w zakresie budowy i remontu dróg

### 1. Spis zrealizowanych inwestycji:

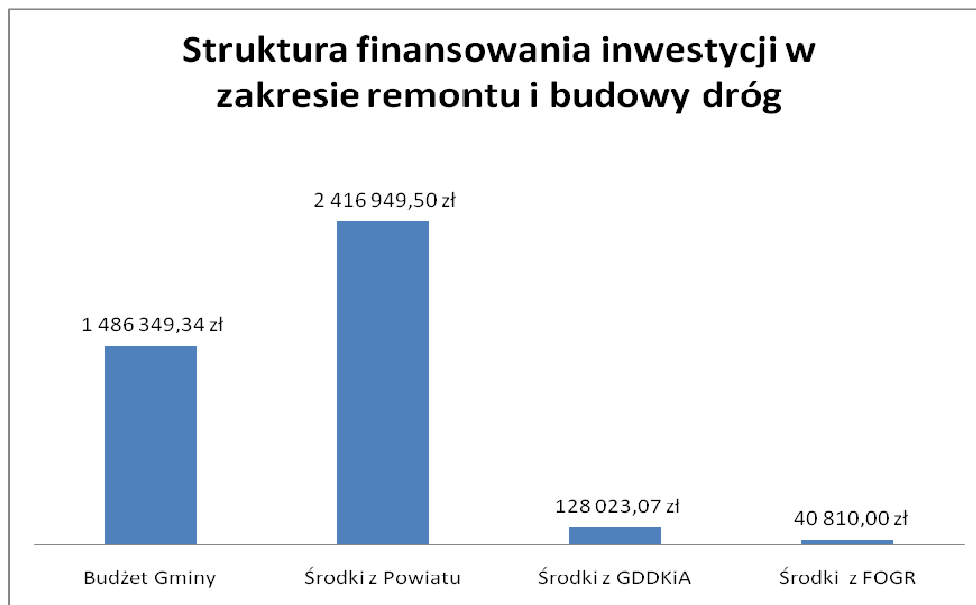
- 1.1 Przebudowa drogi gminnej Wojnowo – Jezioro Wierzchucińskie Duże - odcinek Wojnowo - Chmielewo od km 0+025 do km 1+092,73.
- 1.2 Przebudowa drogi powiatowej nr 1529C Wojnowo – Bydgoszcz.
- 1.3 Remont drogi powiatowej nr 1908C Drzewianowo – Murucin I – etap.
- 1.4 Remont cząstkowy dróg powiatowych i gminnych o nawierzchni bitumicznej.
- 1.5 Remont nawierzchni drogi powiatowej Krukówko – Witoldowo, Trzęmiętówko – Sicienko.
- 1.6 Budowa chodnika przy drodze krajowej nr 10 w miejscowości Kruszyn.
- 1.7 Remont chodnika przy drodze powiatowej w miejscowości Trzęmiętowo – I etap.
- 1.8 Remont chodnika wzdłuż drogi powiatowej nr 1910C w miejscowości Sicienko.
- 1.9 Remont odcinka drogi gminnej Strzelewo - Kamieniec od drogi nr 244 do wsi Kamieniec.
- 1.10 Wykonanie progów zwalniających na drodze gminnej ul. Sportowa odcinek od km 0+000 do km 0+557 w miejscowości Sicienko.
- 1.11 Postawienie wiaty przystankowej przy drodze powiatowej nr 1910 C Samsiecznynek – Wojnowo w miejscowości Ugoda.
- 1.12 Wykup dróg w Zielonczynie i Mochlu.

### 2. Efekt rzeczowy zrealizowanych inwestycji:

- |   |                            |
|---|----------------------------|
| 2.1 Droga Wojnowo – Chmielewo nawierzchnia bitumiczna 4+4 cm  | - 1067,37 x 5 mb.          |
| 2.2 Droga powiatowa Bydgoszcz – Wojnowo   | - 2251 mb x 6 mb.          |
| 2.3 Ścieżka rowerowa Bydgoszcz – Wojnowo  | - 2221 mb x 2 mb.          |
| 2.4 Droga powiatowa Drzewianowo - Murucin   | - 1076 mb x 3,5 mb.        |
| 2.5 Remont przy użyciu masy mineralno – bitumicznej z recyklera   | - 2444,11 m <sup>2</sup> . |
| 2.6 Remont przy użyciu emulsji i grysów bazaltowych   | - 1698,42 m <sup>2</sup> . |
| 2.7 Powierzchniowe utrwalanie dróg powiatowych Krukówko – Witoldowo i Trzęmiętówko – Sicienko o nawierzchni bitumicznej - 8692 mb | - 44269,9 m <sup>2</sup> . |
| 2.8 Chodnik z brukowej kostki betonowej w miejscowości Kruszyn – 1240 mb  | - 2673,72 m <sup>2</sup> . |
| 2.9 Chodnik z brukowej kostki betonowej w miejscowości Trzęmiętowo  | - 574,44 m <sup>2</sup> .  |
| 2.10 Dokumentacja techniczna na chodnik w Sienku.   |                            |
| 2.11 Droga gminna w miejscowości Kamieniec  | - 2092,92 m <sup>2</sup> . |
| 2.12 Progi zwalniające w miejscowości Sicienko – ul. Sportowa   | - 4 szt.                   |
| 2.13 Wiata przystankowa w miejscowości Ugoda  | - 1 szt.                   |
| - wiata przystankowa w Osówcu   | - 2 szt.                   |
| - wiata przystankowa w Kruszynie  | - 1 szt.                   |
| 2.14 Działki – drogi w Zielonczynie i Mochlu.   |                            |

<b>3. Wartość zrealizowanych inwestycji w 2008 roku</b>	<b>- 4.072.132,66 zł.</b>
3.1 Środki finansowe wydatkowane w roku 2008	- 4.072.132,66 zł.
3.1.1 Środki finansowe z Budżetu gminy	- 1.486.349,34 zł.
3.1.2 Środki pozabudżetowe	- 2.585.783,32 zł.
3.1.3 Struktura finansowania inwestycji:	

<b>Struktura finansowania inwestycji w zakresie remontu i budowy dróg</b>			
<b>Budżet Gminy</b>	<b>Środki z Powiatu</b>	<b>GDDKiA w Bydgoszczy</b>	<b>Środki z FOGR</b>
1.486.349,34 zł	2.416.949,75 zł	128.023,57 zł	40.810,00 zł
36,5%	59,5%	3,0 %	1,0 %



## 1.1 Przebudowa drogi gminnej Wojnowo – Jezioro Wierzchucińskie Duże - odcinek Wojnowo - Chmielewo od km 0+025 do km 1+092,73

### Założenia przedprojektowe

- ✚ Nawierzchnia z masy bitumicznej – 4 cm warstwa wiążąca i 4 cm warstwa ścieralna,
- ✚ Szerokość nawierzchni – 5,0 m,
- ✚ Szerokość poboczy 2 x 1,00m,
- ✚ Umocnione pobocza,
- ✚ Odwodnienie do rowów oraz na pobocze i przyległy teren.

### Przebieg inwestycji

Wykonawcą robót było:  
**„Przedsiębiorstwo Budowy  
 Dróg i Mostów Sp. z o.o.”**  
 Kobyłarnia 8  
 86-061 Brzoza

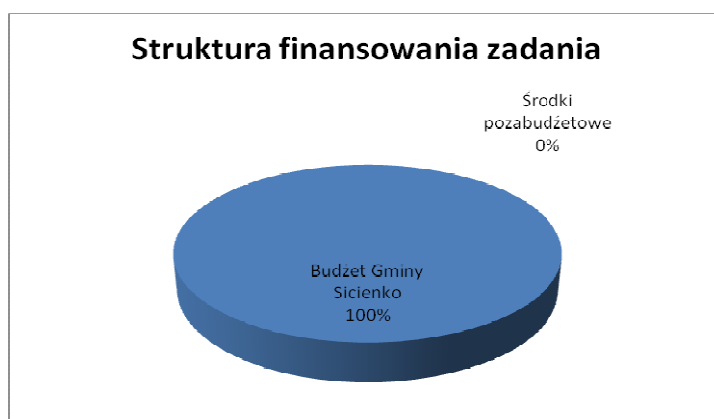
### Efekt rzeczowy inwestycji

- ✚ Przebudowano drogę gminną na odcinku Wojnowo – Chmielewo o długości 1067,73 mb.

**Wartość końcowa zadania  
uwzględniająca wszystkie koszty  
księgowe**

**637.604,22 zł**

<b>Struktura finansowania zadania</b>				
<b>Wartość całkowita</b>	<b>Budżet Gminy</b>	<b>%</b>	<b>Środki pozabudżetowe</b>	<b>%</b>
637.604,22 zł	637.604,22 zł	100	Złożono wniosek o dofinansowanie 50% zadania w ramach RPO	00





Fot. 20. Przebudowana droga gminna na odcinku Wojnowo – Chmielewo (widok w kierunku wsi Chmielewo)



Fot. 21. Przebudowana droga gminna na odcinku Wojnowo – Chmielewo (widok w kierunku miejscowości Wojnowo)

## 1.2 Przebudowa drogi powiatowej nr 1529C Wojnowo – Bydgoszcz – I etap

### Założenia przedprojektowe

Remont drogi polegający na wykonaniu nawierzchni bitumicznej na istniejącej nawierzchni tłuczniowej

### Przebieg inwestycji

Wykonawcą robót było:

**„Przedsiębiorstwo  
Budowy Dróg i Mostów  
Sp. z o.o.”**  
Kobylarnia 8  
86-061 Brzoza

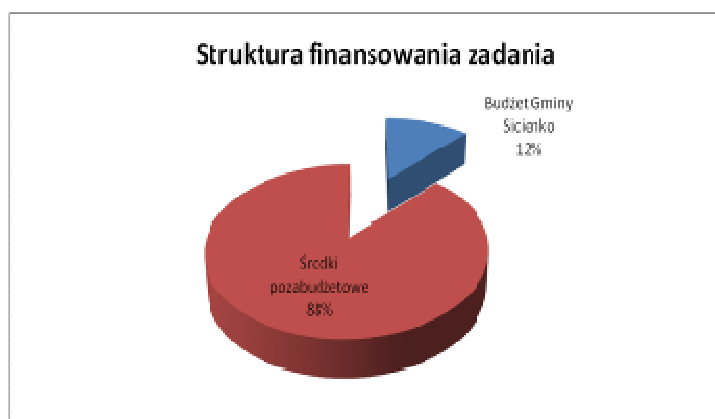
### Efekt rzeczowy inwestycji

- ✚ Droga o nawierz bitumicznej - 2.251 mb,
- ✚ Pobocza tłuczniowe – 2345,75m<sup>2</sup>,
- ✚ Ścieżka rowerowa o nawierzchni bitumicznej - 2.221 mb,
- ✚ Zatoka i wiata przystankowa – 2 szt.

**Wartość końcowa zadania  
uwzględniająca wszystkie koszty  
księgowe**

**2.019.374,21 zł**

Struktura finansowania zadania				
Wartość całkowita	Budżet Gminy	%	Środki pozabudżetowe	%
2.019.374,21 zł	250.000,00	12	1.769.374,21 zł	88





Fot. 22. Przebudowany odcinek drogi wraz ze ścieżką rowerową (widok w kierunku Osowej Góry)



Fot. 23. Przebudowany odcinek drogi (widok w kierunku Osówca)



Fot. 24. Wiata przystankowa z zatoką autobusową



Fot. 25. Wiata przystankowa z zatoką autobusową

### 1.3 Remont drogi powiatowej nr 1908C Drzewianowo – Murucin I etap od km 0+000 do km 1+076

#### Założenia przedprojektowe

Remont drogi polegający na wykonaniu nawierzchni bitumicznej na istniejącej nawierzchni tłuczniowej

#### Przebieg inwestycji

Wykonawcą robót był:  
**„POL-DRÓG Nakło nad Notecią”**  
ul. Młyńska 5  
89-100 Nakło nad Notecią

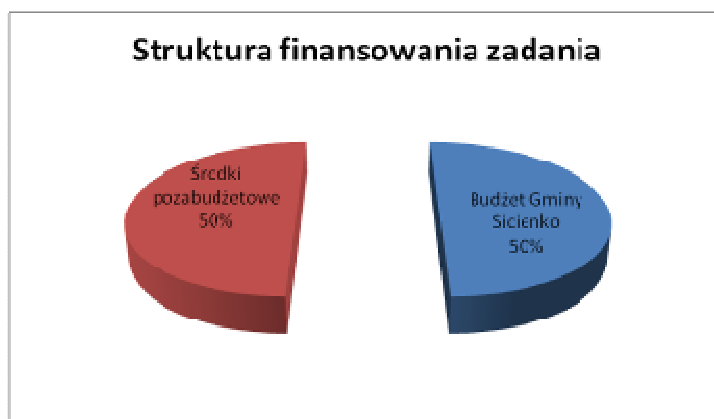
#### Efekt rzeczowy inwestycji

- ✚ Nawierzchnia bitumiczna, – 3853 m<sup>2</sup>,
- ✚ Zjazdy indywidualne – 198 m<sup>2</sup>,
- ✚ Zieleń, trawniki – 1276 m<sup>2</sup>,
- ✚ Przepusty pod zjazdami – 12,6 mb,
- ✚ Znaki drogowe pionowe – 20 szt.

#### Wartość końcowa zadania uwzględniająca wszystkie koszty księgowe

**300.902,58 zł**

Struktura finansowania zadania				
Wartość całkowita	Budżet Gminy	%	Środki pozabudżetowe (Środki z Powiatu)	%
300.902,58 zł	150.000,00 zł	50	150.902,58 zł	50





Fot. 26. Wyremontowana droga powiatowa Drzewianowo – Murucin



Fot. 27. Odcinek wyremontowanej drogi powiatowej Drzewianowo - Murucin

## 1.4 Remont cząstkowy dróg powiatowych i gminnych o nawierzchni bitumicznej

### Założenia przedprojektowe

Wykonanie remontu nawierzchni dróg bitumicznych gminnych i powiatowych przy użyciu masy mineralno-bitumicznej z recyklera oraz przy użyciu emulsji asfaltowej i grysów bazaltowych.

### Przebieg inwestycji

Wykonawcą robót był:

**„Zakład Usług Komunalnych”**

ul. Pocztowa 3/9  
89-100 Nakło nad Notecią

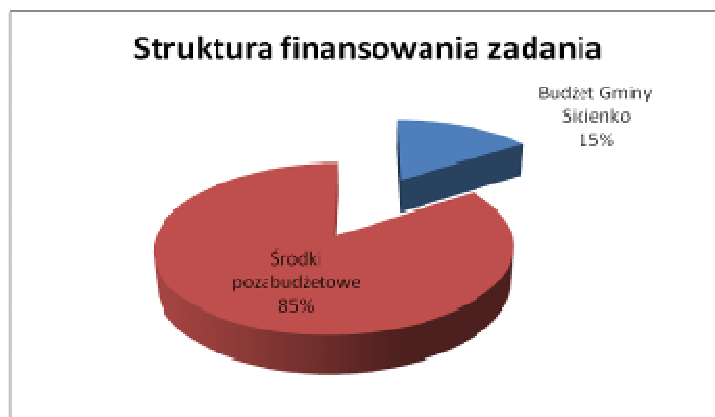
### Efekt rzeczowy inwestycji

- ✚ Wyremontowano drogi gminne i powiatowe przy użyciu masy mineralno – bitumicznej z recyklera – 2444,11 m<sup>2</sup>,
- ✚ Wyremontowano drogi powiatowe przy użyciu emulsji asfaltowej i grysów bazaltowych – 1698,42 m<sup>2</sup>.

**Wartość końcowa zadania uwzględniająca wszystkie koszty księgowe**

**77.678,87 zł**

Struktura finansowania zadania				
Wartość całkowita	Budżet Gminy	%	Środki pozabudżetowe (Środki z Powiatu)	%
77.678,87 zł	12.021,59 zł	15	65.657,28 zł	85



## 1.5 Remont nawierzchni drogi powiatowej Krukówko – Witoldowo i Trzemiętówko – Sicienko

### Założenia przedprojektowe

- ✚ Szerokość projektowanej nawierzchni 5,10 – 5,00 m,
- ✚ Remont cząstkowy nawierzchni,
- ✚ Wykonanie pojedynczego powierzchniowego utrwalaania nawierzchni na całej powierzchni drogi przy użyciu emulsji asfaltowej kationowej oraz grysów bazaltowych frakcji 5/8 mm.

### Efekt rzeczowy inwestycji

- ✚ Wykonano powierzchniowe utrwalenie nawierzchni emulsją asfaltową modyfikowaną i grysami o frakcji 5x8 mm – 44269,9 m<sup>2</sup>,
- ✚ Wykonano nawierzchnię z betonu asfaltowego o uziarnieniu 0/16, warstwą wiążącą gr. 4 cm - 510,00 m<sup>2</sup>
- ✚ Długość wyremontowanej drogi Krukówko – Witoldowo – 6,336 km,
- ✚ Długość wyremontowanej drogi Trzemiętówko – Sicienko – 2,356 km.

### Przebieg inwestycji

- Wykonawcą robót był:  
„POL-DRÓG Nakło nad Notecią”  
ul. Młyńska 5  
89-100 Nakło nad Notecią  
Termin realizacji inwestycji:  
✚ I – części 15 – 24 czerwca 2008r.  
✚ II – części 15 – 30 września 2008r.

### Wartość końcowa zadania uwzględniająca wszystkie koszty księgowe

**283.824,80 zł**

Struktura finansowania zadania				
Wartość całkowita	Budżet Gminy	%	Środki pozabudżetowe (Środki z Powiatu)	%
283.824,80 zł	0,00	0	283.824,80 zł	100



Fot. 28. Powierzchniowe utwalenie drogi powiatowej Krukówko – Witoldowo  
na docinku Gliszcz - Wierzchucinek



Fot. 29. Powierzchniowe utwalenie drogi powiatowej na odcinku Trzemiętówko - Sienko