

**STRONA TYTUŁOWA  
PROJEKTU ZAGOSPODAROWANIA TERENU**

Egz. nr 4 - kopia

<b>Inwestor</b>		Gmina Sicienko ul. Mrotecka 9 86-014 Sicienko			
<b>Nazwa zamierzenia budowlanego</b>		Linia kablowa niskiego napięcia wraz z latarniami drogowymi – ul. Dworska w Dąbrówce Nowej, gm. Sicienko			
<b>Adres i kategoria obiektu budowlanego</b>		Adres:	na terenie działek:	218/1	
			Obręb:	Dąbrówka Nowa	
			gmina:	Sicienko	
			powiat:	bydgoski	
			województwo:	kujawsko-pomorskie	
		Kategoria obiektu budowlanego:		XXVI	
<b>Pozostałe dane adresowe</b>		Nazwa jednostki ewidencyjnej: Sicienko Nazwa i numer obrębu ewidencyjnego: Dąbrówka Nowa, 040307_2.0001 Numery działek ewidencyjnych: 218/1			
<b>ZESPÓŁ AUTORSKI</b>	<b>IMIĘ I NAZWISKO</b>	<b>SPECJALNOŚĆ I NUMER UPRAWNIEŃ BUDOWLANYCH</b>	<b>BRANŻA</b>	<b>DATA OPRACOWANIA</b>	<b>PODPIS</b>
<b>Projektant</b>	mgr inż. Piotr Majda	uprawnienia budowlane do projektowania bez ograniczeń w specjalności instalacyjnej w zakresie sieci, instalacji i urządzeń elektrycznych i elektroenergetycznych nr ewid. upr. KUP/0087/PWBE/17	Elektryczna	29.07.2022	mgr inż. Piotr Majda KUP/0087/PWBE/17 uprawnienia do projektowania i kierowania robotami budowlanymi bez ograniczeń w specjalności instalacyjnej w zakresie sieci, instalacji i urządzeń elektrycznych i elektroenergetycznych
<b>Projektant sprawdzający</b>	mgr inż. Rafał Janik	uprawnienia budowlane do projektowania bez ograniczeń w specjalności instalacyjnej w zakresie sieci, instalacji i urządzeń elektrycznych i elektroenergetycznych nr ewid. upr. KUP/0104/PBE/16	Elektryczna	29.07.2022 r.	PROJEKTANT mgr inż. Rafał Janik Upewnienia budowlane do projektowania bez ograniczeń w specjalności instalacyjnej w zakresie sieci, instalacji i urządzeń elektrycznych i elektroenergetycznych nr ewid. upr. KUP/0104/PBE/16

## **Spis treści projektu zagospodarowania terenu**

### **I. Dokumenty dołączone do projektu (str. 3-7)**

- Oświadczenie projektanta i projektanta sprawdzającego o sporządzeniu projektu zgodnie z obowiązującymi przepisami i zasadami wiedzy technicznej
- Kopia decyzji o nadaniu projektantowi i projektantowi sprawdzającemu uprawnień budowlanych w odpowiedniej specjalności, oraz kopia zaświadczenia o przynależności projektanta i projektanta sprawdzającego do właściwej izby samorządu zawodowego

### **II. Część opisowa (str. 8-9)**

- Przedmiot zamierzenia budowlanego.
- Istniejący stan zagospodarowania działki lub terenu.
- Projektowane zagospodarowanie działki lub terenu lub terenu.
- Zestawienie powierzchni.
- Inne informacje i dane. (*§ 14 pkt 5 rozporządzenia*)
- Informacja o obszarze oddziaływania obiektu
- Rodzaj i kategoria obiektu budowlanego
- Zamierzony sposób użytkowania oraz program użytkowy obiektu budowlanego
- Opinia geotechniczna oraz informacja o sposobie posadowienia obiektu budowlanego

### **III. Część rysunkowa**

- Projekt zagospodarowania terenu
- widok słupa oświetleniowego

Zamość, dnia 29.07.2022 r.

## OŚWIADCZENIE

„Na podstawie art. 34 ust. 3d pkt. 3 z dnia 07 lipca 1994 r ustawy „Prawo Budowlane”, oświadczam , że projekt zagospodarowania terenu:

*Linia kablowa niskiego napięcia wraz z latarniami drogowymi –  
ul. Dworska w Dąbrówce Nowej, gm. Sicienka*

został sporządzony zgodnie z obowiązującymi przepisami oraz zasadami wiedzy technicznej. Projekt jest kompletny i po uzyskaniu decyzji o pozwoleniu na budowę (art. 28, pkt. 1, ustawy "Prawo Budowlane") może być skierowany do wykorzystania i realizacji.

ZESPÓŁ AUTORSKI	IMIĘ I NAZWISKO	SPECJALNOŚĆ I NUMER UPRAWNIENI BUDOWLANYCH	BRANŻA	DATA OPRACOWANIA	PODPIS
Projektant	mgr inż. Piotr Majda	uprawnienia budowlane do projektowania bez ograniczeń w specjalności instalacyjnej w zakresie sieci, instalacji i urządzeń elektrycznych i elektroenergetycznych nr ewid. upr. KUP/0087/PWBE/17	Elektryczna	29.07.2022 r.	mgr inż. Piotr Majda KUP/0087/PWBE/17 Upewnienia budowlane do projektowania i kierowania robotami budowlanymi bez ograniczeń w specjalności instalacyjnej w zakresie sieci, instalacji i urządzeń elektroenergetycznych
Projektant sprawdzający	mgr inż. Rafał Janik	uprawnienia budowlane do projektowania bez ograniczeń w specjalności instalacyjnej w zakresie sieci, instalacji i urządzeń elektrycznych i elektroenergetycznych nr ewid. upr. KUP/0104/PBE/16	Elektryczna	29.07.2022 r.	PROJEKTANT mgr inż. Rafał Janik Upewnienia budowlane do projektowania bez ograniczeń w specjalności instalacyjnej w zakresie sieci, instalacji i urządzeń elektrycznych i elektroenergetycznych Nr ewidencyjny KUP/0104/PBE/16

## II. CZĘŚĆ OPISOWA

### OPIS DO PROJEKTU ZAGOSPODAROWANIA TERENU

#### Przedmiot zamierzenia budowlanego

Poniższa dokumentacja stanowi projekt zagospodarowania terenu linii elektroenergetycznej kablowej niskiego napięcia wraz z latarniami drogowymi na działce o nr geodezyjnym 218/1 w Dąbrówce Nowej, gm. Sicienko.

Niniejszy projekt zagospodarowania terenu w całości wyczerpuje problematykę projektowanych urządzeń i linii elektroenergetycznej, dlatego zgodnie z Art. 34, Ust. 3b Ustawy Prawo Budowlane nie wymagany jest projekt architektoniczno-budowlany.

#### Stan istniejący zagospodarowania terenu

Projektowane oświetlenie zostanie wybudowane w pasie drogi wojewódzkiej nr 244 (dz. nr 218/1), w Dąbrówce Nowej, gm. Sicienko. Wpięcie do projektowanej szafki oświetleniowej SOU (zgodnie ze schematem 1-kreskowym). Obszar ten nie jest objęty miejscowym planem zagospodarowania przestrzennego, dlatego Wójt Gminy Sicienko dla ww. inwestycji wydał decyzję lokalizacji inwestycji celu publicznego. Teren wokół inwestycji to: droga wojewódzka nr 244 i zabudowa jednorodzinna. W pasie drogowym i jego pobliżu znajduje się sieć elektroenergetyczna nN 0,4 kV, wodociąg, gazociąg, kanalizacja i sieć teletechniczna.

#### Projektowane zagospodarowanie terenu

W celu wykonania inwestycji należy wybudować:

1. *Linie elektroenergetyczną nN 0,4 kV kablem YAKY 4x35 mm<sup>2</sup> (386 m) na dz. nr 218/1, obręb Dąbrówka Nowa o łącznej długości (trasa linii kablowej) -mb.346*
2. *Słupy stalowe lub aluminiowe o wysokości h=8m z wysięgnikiem (5 szt. l=2,0m oraz 3 szt. l=1,0m) i oprawą drogową LED 51W 7550 lm na dz. nr 218/1, obręb Dąbrówka Nowa- kpl. 8*

#### Zestawienie powierzchni

1. Obiekt liniowy - kabel ułożony w ziemi na głębokości około 1,0m, - trasa 346m;
2. Latarnie drogowe - szt. 8, -8x0,09 m<sup>2</sup>;

#### Informacje i dane (§ 14 pkt 5 rozporządzenia)

#### OCHRONA ŚRODOWISKA I ZDROWIA LUDZI ORAZ DZIEDZICTWA KULTUROWEGO I ZABYTEKÓW

Projektowana inwestycja nie jest zlokalizowana na terenie ochrony konserwatorskiej i archeologicznej. W przypadku natrafienia na obiekt zabytkowy w trakcie prowadzenia prac ziemnych wymagane jest:

- Wstrzymanie wszelkich robót mogących uszkodzić lub zniszczyć odkryty przedmiot.
- Zabezpieczyć znaleziony przedmiot i miejsce jego odkrycia.
- Niezwłocznie powiadomić Wojewódzkiego Konserwatora Zabytków.

#### TERENY GÓRNICZE

Projektowana inwestycja nie jest zlokalizowana w strefie eksploatacji górniczej.

## ODDZIAŁYWANIE NA ŚRODOWISKO

Projektowana budowa nie ma wpływu na stopień zanieczyszczenia powietrza atmosferycznego, wód i gleby.

### Rodzaj i kategoria obiektu budowlanego

Kategoria obiektu budowlanego: XXVI

### Zamierzony sposób użytkowania oraz program użytkowy obiektu budowlanego

Projektowana linia kablowa, szafka oświetleniowa, oraz latarnie drogowe będą użytkowane i konserwowane przez właściciela, tj. Gminę Sicienko.

### Opinia geotechniczna oraz informacja o sposobie posadowienia obiektu budowlanego

Ustala się na podstawie wcześniej wykonanych w tym terenie robót ziemnych (linii kablowych i napowietrznych elektroenergetycznych oraz oświetlenia) oraz wykopów kontrolnych warunki posadowienia obiektu budowlanego proste. Projektowane słupy oświetleniowe, szafka oświetleniowa i zasilające linie kablowe zaliczane są do pierwszej kategorii geotechnicznej, która obejmuje posadowienie niewielkich obiektów budowlanych, o statycznie wyznaczalnym schemacie obliczeniowym w prostych warunkach gruntowych.

### Informacja o obszarze oddziaływania obiektu

Wokół istniejących i projektowanych urządzeń sieci elektroenergetycznych obowiązują strefy ograniczeń dla lokalizacji obiektów, w szczególności przeznaczonych na stały pobyt ludzi. Wszystkie projektowane urządzenia elektroenergetyczne nie ograniczają sposobu użytkowania sąsiednich nieruchomości.

Zgodnie z PN-76/E-05125 „Elektroenergetyczne i sygnalizacyjne linie kablowe”, wzdłuż istniejących i projektowanych linii elektroenergetycznych obowiązuje strefa ograniczeń dla lokalizacji obiektów, w szczególności przeznaczonych na stały pobyt ludzi. Dla linii kablowej niskiego napięcia układanej w ziemi nie należy zbliżać budynków na odległość mniejszą od 0,5 m. Dopuszcza się zmniejszenie tej odległości pod warunkiem zastosowania osłon otaczających i uzgodnienia odstępstw z gestorem sieci. W tym przypadku linia projektowana jest w odległości nie mniejszej niż 0,5m od granic nieruchomości i nie ma wpływu na możliwość zagospodarowania lub zabudowy sąsiednich nieruchomości.

Na podstawie § 109 Rozporządzenia Ministra Transportu i Gospodarki Morskiej z dnia 2 marca 1999r. oraz PN-EN 13201 "Oświetlenie dróg" oświetlenie drogowe wpływa na poprawę bezpieczeństwa na drodze oraz w jej pobliżu, a lokalizacja latarni przy granicy drogi zapewni bezkolizyjność ewentualnego jej zagospodarowania. Wszystkie latarnie i szafka oświetleniowa zostały zaprojektowane poza strefami istniejących wjazdów i wejść na sąsiadujące nieruchomości.

W związku z powyższym i na podstawie art. 28 pkt. 2 ustawy z dnia 7 lipca 1994r. Prawo budowlane stronami w postępowaniu w sprawie pozwolenia na budowę są inwestor i właściciele, użytkownicy wieczysti lub zarządcy nieruchomości znajdujących się w obszarze oddziaływania obiektu, tj. działkę położoną w Gminie Sicienko, w obrębie geodezyjnym Dąbrówka Nowa nr: 218/1 (nieruchomości na których realizowana jest inwestycja).

Obszar oddziaływania obejmuje działkę nr 218/1 położoną w obrębie geodezyjnym Dąbrówka Nowa, gm. Sicienko.

mgr inż. Piotr Majda


KUP/0087/PW/BE/17



uprawnienia do projektowania i kierowania robotami budowlanymi bez ograniczeń w specjalności instalacyjnej w zakresie sieci, instalacji i urządzeń elektrycznych i elektroenergetycznych

mgr inż. Rafał Janik  
Uprawnienia budowlane do projektowania bez ograniczeń w specjalności instalacyjnej w zakresie sieci, instalacji i urządzeń elektrycznych i elektroenergetycznych

(podpis projektanta sprawdzającego)

SCHEMAT 1 – KRESKOWY  
UKŁAD SIECI TN-C



<b>Inwestor:</b> Gmina Sicienko ul. Mrotecka 9, 86-014 Sicienko		<b>ProEM Piotr Majda</b> ul. Bydgoska 45b Zamość, 89-200 Szubin	
<b>Tytuł opracowania:</b> „Linia kablowa niskiego napięcia wraz z latarniami drogowymi – ul. Dworska w Dąbrówce Nowej, gm. Sicienko”		<b>Adres:</b> Pow. bydgoski, Gm. Sicienko, Obręb Dąbrówka Nowa, dz. nr: 218/1	
<b>Tytuł rysunku:</b> WIDOK SŁUPA OŚWIETLENIOWEGO			
<b>Projektant:</b> mgr inż. Piotr Majda	<b>Uprawnienia:</b> uprawnienia budowlane do projektowania bez ograniczeń w specjalności instalacyjnej w zakresie sieci, instalacji i urządzeń elektrycznych i elektroenergetycznych nr ewid. upr. KUP/0087/PWBE/17	<b>Data:</b> 29.07.2022r.	<b>Podpis:</b> 
<b>Sprawdzający:</b> mgr inż. Rafał Janik	<b>Uprawnienia:</b> uprawnienia budowlane do projektowania bez ograniczeń w specjalności instalacyjnej w zakresie sieci, instalacji i urządzeń elektrycznych i elektroenergetycznych nr ewid. upr. KUP/0104/PBE/16	<b>Data:</b> 29.07.2022r.	<b>Podpis:</b> 
		<b>Skala:</b>	<b>Nr rys.:</b> 2

**STRONA TYTUŁOWA  
PROJEKTU TECHNICZNEGO**

<b>Inwestor</b>		<i>Gmina Sicienko ul. Mrotecka 9 86-014 Sicienko</i>			
<b>Nazwa zamierzenia budowlanego</b>		<i>Linia kablowa niskiego napięcia wraz z latarniami drogowymi – ul. Dworska w Dąbrówce Nowej, gm. Sicienko</i>			
<b>Adres i kategoria obiektu budowlanego</b>		Adres:           na terenie działek:   218/1 Obręb:               Dąbrówka Nowa gmina:                Sicienko powiat:                bydgoski województwo:       kujawsko-pomorskie  Kategoria obiektu budowlanego:   XXVI			
<b>Pozostałe dane adresowe</b>		Nazwa jednostki ewidencyjnej: Sicienko Nazwa i numer obrębu ewidencyjnego: Dąbrówka Nowa, 040307_2.0001 Numery działek ewidencyjnych: 218/1			
<b>ZESPÓŁ AUTORSKI</b>	<b>IMIĘ I NAZWISKO</b>	<b>SPECJALNOŚĆ I NUMER UPRAWNIENI BUDOWLANYCH</b>	<b>BRANŻA</b>	<b>DATA OPRACOWANIA</b>	<b>PODPIS</b>
<b>Projektant</b>	mgr inż. Piotr Majda	uprawnienia budowlane do projektowania bez ograniczeń w specjalności instalacyjnej w zakresie sieci, instalacji i urządzeń elektrycznych i elektroenergetycznych nr ewid. upr. KUP/0087/PWBE/17	Elektryczna	29.07.2022 r.	mgr inż. Piotr Majda KUP/0087/PWBE/17 uprawnienia do projektowania i kierowania robotami budowlanymi bez ograniczeń w specjalności instalacyjnej w zakresie sieci, instalacji i urządzeń elektrycznych i elektroenergetycznych
<b>Projektant sprawdzający</b>	mgr inż. Rafał Janik	uprawnienia budowlane do projektowania bez ograniczeń w specjalności instalacyjnej w zakresie sieci, instalacji i urządzeń elektrycznych i elektroenergetycznych nr ewid. upr. KUP/0104/PBE/16	Elektryczna	29.07.2022 r.	PROJEKTANT mgr inż. Rafał Janik Uprawnienia budowlane do projektowania bez ograniczeń w specjalności instalacyjnej w zakresie sieci, instalacji i urządzeń elektrycznych i elektroenergetycznych Nr ewidencyjny KUP/0104/PBE/16

## **Spis treści projektu technicznego**

### **I. Dokumenty dołączone do projektu (str. 3)**

- Oświadczenie projektanta i projektanta sprawdzającego o sporządzeniu projektu zgodnie z obowiązującymi przepisami i zasadami wiedzy technicznej

### **II. Część opisowa (str. 4-9)**

- Opis techniczny
- Obliczenia techniczne
- Zestawienie materiałów

### **III. Część rysunkowa**

- Schemat 1 - kreskowy

Zamość, dnia 29.07.2022 r.

## OŚWIADCZENIE

„Na podstawie art. 34 ust. 3d pkt. 3 z dnia 07 lipca 1994 r ustawy „Prawo Budowlane”, oświadczam , że projekt zagospodarowania terenu:

*Linia kablowa niskiego napięcia wraz z latarniami drogowymi –  
ul. Dworska w Dąbrówce Nowej, gm. Sicienko*

został sporządzony zgodnie z obowiązującymi przepisami oraz zasadami wiedzy technicznej. Projekt jest kompletny i po uzyskaniu decyzji o pozwoleniu na budowę (art. 28, pkt. 1, ustawy "Prawo Budowlane") może być skierowany do wykorzystania i realizacji.

ZESPÓŁ AUTORSKI	IMIĘ I NAZWISKO	SPECJALNOŚĆ I NUMER UPRAWNIEN BUDOWLANYCH	BRANŻA	DATA OPRACOWANIA	PODPIS
Projektant	mgr inż. Piotr Majda	uprawnienia budowlane do projektowania bez ograniczeń w specjalności instalacyjnej w zakresie sieci, instalacji i urządzeń elektrycznych i elektroenergetycznych nr ewid. upr. KUP/0087/PWBE/17	Elektryczna	29.07.2022 r.	mgr inż. Piotr Majda KUP/0087/PWBE/17 uprawnienia budowlane do projektowania i kierowania robotami budowlanymi bez ograniczeń w specjalności instalacyjnej w zakresie sieci, instalacji i urządzeń elektrycznych i elektroenergetycznych
Projektant sprawdzający	mgr inż. Rafał Janik	uprawnienia budowlane do projektowania bez ograniczeń w specjalności instalacyjnej w zakresie sieci, instalacji i urządzeń elektrycznych i elektroenergetycznych nr ewid. upr. KUP/0104/PBE/16	Elektryczna	29.07.2022 r.	PROJEKTANT mgr inż. Rafał Janik Uprawnienia budowlane do projektowania i kierowania robotami budowlanymi bez ograniczeń w specjalności instalacyjnej w zakresie sieci, instalacji i urządzeń elektrycznych i elektroenergetycznych Nr ewidencyjny KUP/0104/PBE/16

## CZĘŚĆ OPISOWA OPIS TECHNICZNY

### OPIS OGÓLNY

Poniższa dokumentacja stanowi projekt wykonawczy linii elektroenergetycznej kablowej niskiego napięcia wraz z latarniami drogowymi na działce o nr geodezyjnym 218/1 w Dąbrówce Nowej, gm. Sicienka.

### PODSTAWA OPRACOWANIA DOKUMENTACJI

Projekt został opracowany na podstawie:

- umowy zawartej z inwestorem,
- warunków ENEA Operator Sp. z o.o. nr **20662/2022/OD1/ZR4** z dnia **12.04.2022r.**
- danych zebranych przez projektanta w terenie,
- decyzji lokalizacji inwestycji celu publicznego,
- mapy geodezyjnej w skali 1:500,
- wypisów z rejestru gruntów,
- przepisów techniczno-budowlanych i aktów normatywnych.

### INWESTOR

*Gmina Sicienka*  
*ul. Mrotecka 9, 86-014 Sicienka*

### CHARAKTERYSTYKA TECHNICZNA - OPIS PROJEKTOWANEJ BUDOWY SIECI

W celu wykonania projektowanego oświetlenia drogowego należy wybudować 8 latarni drogowych i linię kablową niskiego napięcia.

Przebieg linii kablowej oraz lokalizację słupów oświetleniowych pokazano na planie zagospodarowania terenu. W celu wykonania oświetlenia drogowego należy:

- z proj. szafki oświetleniowej SOU wyprowadzić linię kablową YAKY 4x35 mm<sup>2</sup> do projektowanych słupów oświetleniowych,
- Słupy oświetleniowe od SO-1/1 do SO-1/2 oraz SO-1 do SO-6 ustawić w pasie drogowym zgodnie z planem zagospodarowania terenu.

Zastosować słup stalowy ocynkowane lub aluminiowe o wysokości  $h=8\text{m}$  i grubości ścianki min. 4mm, stożkowe z trwałym oznaczeniem typu i roku produkcji. Zastosować wysięgniki ocynkowane lub aluminiowe długości 5 szt. 2,0m oraz 3 szt. 1,0 m.

Słupy wyposażać w złącze kablowe typu IZK-04 zgodnie z schematem 1 - kreskowym z podstawami bezpiecznikowymi 25A. Zastosować wkładki bezpiecznikowe 4A.

Wskazane na schemacie stanowiska uziemić. Wykonać uziemienie słupa z wykorzystaniem taśmy FeZn 30x4 mm z wykorzystaniem prętów stalowych ocynkowanych  $\varphi=18\text{ mm}$  lub 20 mm ułożyć na głębokości 1,0m pod powierzchnią gruntu, 1,0 m od słupa. Uziemienie robocze i ochronne wykonać jako wspólne.

**Rezystancja uziemienia wybranych stanowisk  $R<10,0\ \Omega$ .**

W każdym słupie przewód PEN połączyć ze słupem.

Połączenia śrubowe zakonserwować.

- Zastosować fundamenty prefabrykowane dla słupa aluminiowego B51 1000/200 a w przypadku zastosowania słupa stalowego fundament F150/200 o wymiarach 0,3x0,3x1,0m, który zabezpieczyć przez zastosowanie bitumicznych powłok ochronnych o właściwościach hydroizolacyjnych.
- W projekcie wykorzystano oprawę LED o mocy 51W i strumieniu świetlnym 7550 lm URBINO LED. Dopuszcza się zastosowanie innych opraw z modułem LED przy zachowaniu podstawowych parametrów świetlnych:
  - moc oprawy nie większa niż 51W,
  - strumień świetlny nie mniejszy niż 7550 lm,
  - temperatura barwowa 4000K,
  - zasilanie 220-240V, 50/60 Hz,
  - żywotność: 100 000h,
  - regulacja pochylenia: -15° do 15° co 5°,
  - IK 9, IP 66,
  - wbudowany reduktor mocy (obniżenie mocy o 50% w godz. 23-24:00 do 4-5:00).
- od złącza kablowego IZK do oprawy zastosować przewód YKY 3x2,5 mm<sup>2</sup>.

Kabel układać w rowie kablowym na głębokości 1,0 m (na użytkach rolnych) i 0,7 m (poza użytkami rolniczymi - o ile uzgodnienia w projekcie nie stanowią inaczej) w temperaturze nie niższej niż -5°C, na 10 cm podsypce z piasku, przysypać 10-15 cm warstwą piasku. Przysypać warstwą ziemi rodzimej (do wysokości 25-35 cm powyżej kabla) na której ułożyć folię koloru niebieskiego. Folię i resztę wykopu zasypać ziemią do wyrównania terenu. Na kable, co 10m, założyć opaski kablowe z opisem – właściciel, typ i przekrój kabla, oznaczenie linii, napięcie i rok ułożenia. Wszystkie skrzyżowania, zbliżenia z innymi mediami wykonać w rurze koloru niebieskiego Ø75. Przejścia pod drogami i wjazdami wykonać w rurach ochronnych Ø75.

Wszystkie zastosowane materiały muszą posiadać obowiązujące certyfikaty wystawione przez jednostki PCA lub równoważne jednostki z terenu UE.

**UWAGA! Skrzyżowanie z siecią gazową. Wykop ręczny w pobliżu gazociągu. Bezwzględnie zachować normatywne odległości od istniejących sieci.**

### **OCHRONA OD PORAŻEŃ**

Zgodnie z warunkami przyłączenia, sieć elektroenergetyczna pracuje w układzie TN-C. Ochrona od porażień realizowana jest jako szybkie samoczynne wyłączenie zasilania zarówno w złączach bezpiecznikowych w latarni, jak i przez zabezpieczenie topikowe w SOU. Dla projektowanych opraw jako ochronę przed dotykiem pośrednim (dodatkowa) stosować obudowę izolacyjną (II klasa ochronności lub izolacje równoważną). Zaprojektowano dodatkowe uziemienia punktu PEN słupów oświetleniowych (zgodnie z schematem 1 - kreskowym).

### **UWAGI KOŃCOWE**

Całość robót wykonać należy zgodnie z „Warunkami technicznymi wykonania i odbioru robót budowlano – montażowych cz. V – instalacje elektryczne”. Pracownicy wykonujący to zadanie powinni posiadać odpowiednie kwalifikacje. W trakcie budowy bezwzględnie przestrzegać przepisów BHP w zakresie transportu montażu, składowania materiału, oznakowania miejsc niebezpiecznych itp. Od pracowników egzekwować stosowanie właściwych środków ochrony indywidualnej, t.j. odzieży, obuwia roboczego oraz

właściwych narzędzi i sprzętu. Linię kablową oraz słupy oświetleniowe zgłosić do inwentaryzacji geodezyjnej.

**Przed przystąpieniem do robót należy powiadomić wszystkich właścicieli gruntów przez które przebiega ww. linia kablowa i uzgodnić z nimi termin wejścia na budowę.** Wykonawca zobowiązuje się, po wykonaniu robót, doprowadzić każdą nieruchomość do stanu pierwotnego i niwelacji terenu lub wypłaty odszkodowania za ewentualne zniszczenia na podstawie protokołu sporządzonego komisyjnie z udziałem przedstawiciela Inwestora, kierownika robót, oraz w przypadkach spornych rzeczoznawcy, a także osoby zgłaszającej wniosek o odszkodowanie.

mgr inż. Piotr Majda  
KUP/OGB/PWBE/17  
uprawnienia do projektowania i kierowania  
robotami budowlanymi bez ograniczeń  
w specjalności instalacyjnej w zakresie  
sieci, instalacji i urządzeń  
elektrycznych i elektroenergetycznych

## OBLICZENIA TECHNICZNE

- Napięcie linii nN – 0,23kV,
- Długość odcinka – 0,386 km,
- Kabel: YAKY 4x35 mm<sup>2</sup>,
- st. transf. „Dąbrówka Nowa 5” nr 40060,
- Układ sieci – TN-C.

- |                               |  |
|-------------------------------|--|
| • Moc przyłączeniowa (1-faz.) | $P_p = 8 \times 51 \text{ W} = 408 \text{ W}$          |
| • Współczynnik jednoczesności | $K_j = 1,$   |
| • Moc obliczeniowa            | $P_s = 0,41 \text{ kW},$                               |
| • Współczynnik mocy           | $\cos \varphi = 0,9,$                                  |
| • Prąd obliczeniowy           | $I_s = 2,0 \text{ A},$                                 |
| • Prąd rozruchu               | $I_r = 1,5 I_s = 3,0 \text{ A}$                        |
| • Zabezpieczenie obwodu w ZK  | $I_b = 10 \text{ A},$                                  |
| • Zabezpieczenie oprawy w IZK | $I_b = 4 \text{ A},$                                   |
| • Kabel                       | YAKY 4x35mm <sup>2</sup> ( $I_{dd} = 118 \text{ A}$ ), |
| • System ochrony od porażień  | szybkie wyłączenie zasilania,                          |
| • Układ sieci                 | TN-C.  |

## OCHRONA P.PORAŻENIOWA W UKŁADZIE TN-C - PĘTLA ZWARCIA

### Parametry obwodu oświetleniowego:

transformator 63 kVA

zabezpieczenie obw. oświetleniowego  $I = 10 \text{ A}$

$I_w$  dla czasu zadziałania  $t > 0,2 \text{ s}$ ,  $I_w = 70 \text{ A}$

Wyznaczenie  $Z_Q$

$$R_Q \approx 0, \quad X_Q \approx Z_Q = 1,8 \text{ m}\Omega$$

Wyznaczenie  $Z_T$  dla transformatora 63 kVA

$$R_T = 53,2 \text{ m}\Omega, \quad X_T = 114,2 \text{ m}\Omega$$

Do słupa SO-1/2

Wyznaczenie  $Z_{ST-ZK}$  dla linii AsXSn 4x50mm<sup>2</sup>, l=265m +YAKY 4x120mm<sup>2</sup>, l=130m  
+YAKY 4x35mm<sup>2</sup>, l=117m

$$I_z = \frac{U_f \cdot 0,8}{Z_k} = 257,2 \text{ A} > I_w = 70,0 \text{ A} \text{ warunek spełniony}$$

Wyznaczenie  $Z_{ST-SO1/2}$  dla linii AsXSn 4x50mm<sup>2</sup>, l=265m +YAKY 4x120mm<sup>2</sup>, l=130m  
+YAKY 4x35mm<sup>2</sup>, l=117m +YKY 3x2,5 mm<sup>2</sup>, l=8m

$$I_z = \frac{U_f \cdot 0,8}{Z_k} = 205,4 \text{ A} > I_w = 16,0 \text{ A} \text{ warunek spełniony}$$

Do słupa SO-6

Wyznaczenie  $Z_{ST-ZK}$  dla linii AsXSn 4x50mm<sup>2</sup>, l=265m +YAKY 4x120mm<sup>2</sup>, l=130m  
+YAKY 4x35mm<sup>2</sup>, l=286m

$$I_z = \frac{U_f \cdot 0,8}{Z_k} = 184,7A > I_w = 70,0 A \text{ warunek spełniony}$$

Wyznaczenie  $Z_{ST-SO1/2}$  dla linii AsXSn 4x50mm<sup>2</sup>, l=265m +YAKY 4x120mm<sup>2</sup>, l=130m  
+YAKY 4x35mm<sup>2</sup>, l=286m +YKY 3x2,5 mm<sup>2</sup>, l=8m

$$I_z = \frac{U_f \cdot 0,8}{Z_k} = 155,7A > I_w = 16,0 A \text{ warunek spełniony}$$

#### 4.2.2. SPADEK NAPIĘCIA

Spadek napięcia do SO-6:

$$\Delta U_{\%} = \frac{200 \cdot l \cdot P}{\gamma \cdot S \cdot U_n^2} = \underline{\underline{0,38\%}}$$

mgr inż. Piotr Majda  
KUP/0087/PWBE/17  
uprawnienia do projektowania i kierowania  
robotami budowlanymi bez ograniczeń  
w specjalności instalacyjnej w zakresie  
sieci, instalacji i urządzeń  
elektrycznych i elektroenergetycznych  
.....  
( podpis projektanta)

PROJEKTANT  
mgr inż. Rafał Janik  
Uprawnienia budowlane do projektowania, nadzoru i kierownictwa  
w specjalności instalacyjnej w zakresie sieci, instalacji  
i urządzeń elektrycznych i elektroenergetycznych  
Nr ewidencyjny: KUP.0104/PBE/16

.....  
( podpis projektanta sprawdzającego)