

UKŁAD SIECI TN-C

PROJEKT ZAGOSPODAROWANIA TERENU

„Budowa oświetlenia drogowego odcinka ulicy Dworskiej i ulicy Grodzkiej w Dąbrówce Nowej”
 linia kablowa nN 0,23 kV, szafka oświetleniowa, 18 latarni drogowych
 dz. nr 107/1, 253/5, 75/1, 70/1, obręb Dąbrówka Nowa, Gmina Sicienka

LEGENDA:

- proj. słup stalowy h=8m, nr słupa podany na planie zagospodarowania terenu. Na każdym słupie zabudować wysięgnik stalowy 1,5m z oprawą LED 55W/6100lm
 - proj. słup stalowy h=5m, nr słupa podany na planie zagospodarowania terenu. Na każdym słupie zabudować wysięgnik stalowy 2,0m z oprawą LED 80W/9700lm
 - proj. kabel nN 0,4 kV YAKY 4x35 mm², długość trasy i kabla pomiędzy stanowiskami podane na rysunku – odpowiednio: trasa/długość kabla
 - proj. rura ochronna, typ i długość podana na rysunku (RPP75 lub RHPk-S75)
 - szafka oświetleniowa SOU
- za zgodność z oryginałem mapy

MAPA DO CELÓW PROJEKTOWYCH

Województwo: kujawsko - pomorskie
 Powiat: bydgoski
 Gmina: Sicienka
 Jedn. ewid.: Sicienka 1040307.21
OBRĘB: DĄBRÓWKA NOWA [Nr 0001]
 Sekcje mapy nr 6195.19.23.4.3, 4.4, 03.21, 2.2, 2.4, 04.1.3
 188/2
 14.12.2018.
 Przedsiębiorstwo Usług Geodezyjno - Kartograficznych i Projektowych
 „GRUNTMAR” s.c. Z. Ławicki, K. Górski

Inwestor: Gmina Sicienka ul. Mrotecka 9, 86-014 Sicienka		ProEM Piotr Majda ul. Bydgoska 45b Zamość, 89-200 Szubin	
Tytuł opracowania: „Budowa oświetlenia drogowego odcinka ulicy Dworskiej i ulicy Grodzkiej w Dąbrówce Nowej”		Adres: Pow. bydgoski, Gm. Sicienka, Obręb Dąbrówka Nowa, dz. nr: 107/1, 253/5, 75/1, 70/1	
Tytuł rysunku: PROJEKT ZAGOSPODAROWANIA TERENU			
Projektant: mgr inż. Piotr Majda	Uprawnienie: uprawnienia budowlane do projektowania bez ograniczeń w specjalności instalacyjnej w zakresie sieci, instalacji i urządzeń elektrycznych i elektroenergetycznych nr ewid. upr. KUP/0087/PMBE/17	Data: 25.06.2019r.	Podpis: [Signature]
Sprawdzający: inż. Andrzej Polkowski	Uprawnienie: uprawnienia budowlane do projektowania bez ograniczeń w specjalności instalacyjnej w zakresie sieci, instalacji i urządzeń elektrycznych i elektroenergetycznych nr ewid. upr. NBP-NS 7210/36/83	Data: 25.06.2019r.	Podpis: [Signature]
		Skala: 1:500	Nr rys.: 2

proj. kabel nN 0,4 kV YAKY 4x35 mm²
 o łącznej długości 800m (trasa)/ 872m (kabel)

Oświadczam, że projekt budowlany „Budowa oświetlenia drogowego odcinka ulicy Dworskiej i ulicy Grodzkiej w Dąbrówce Nowej” opracowano na cyfrowej kopii mapy sytuacyjno - wysokościowej, która jest zgodna z oryginałem przyjętym do zasobu Powiatowego Ośrodka Dokumentacji Geodezyjnej i Kartograficznej w Bydgoszczy, nr zgłoszenia GN 6640.7743.2018 - wykonanej przez „GRUNTMAR” S.C.

MAPA DO CELÓW PROJEKTOWYCH

SKALA 1:500

Województwo : kujawsko - pomorskie

Powiat : bydgoski

Gmina : Sicienka

Jedn. ewid. : Sicienka (040302_2)

OBREB : DĄBRÓWKA NOWA [Nr 0001]

Sekcje mapy nr 619519234.3, 4.4, 03.21, 22, 24, 041.3

1a6640.7743.2018 Nr ks. rob. 380/2018

PUNG 2000 s. 6 Urk. wys. PL-EVPF2007-NH

Mapa powstała po zaktualizowaniu numerycznej mapy zasadniczej pozyskanej z PUDGR

Ne wykonano ustalenia obciążeń służebnościami gruntowymi

Ne wpływa się istniejące a terenie również innych urządzeń podziemnych ulicznych a nie zgłoszonych do inwentaryzacji geodezyjnej

MAPA WYKONANA D. 14.12.2018r.

Przedsiębiorstwo Usług Geodezyjno - Kartograficznych i Projektowych






"GRUNTMAP" s.c. z siedzibą w Górkach

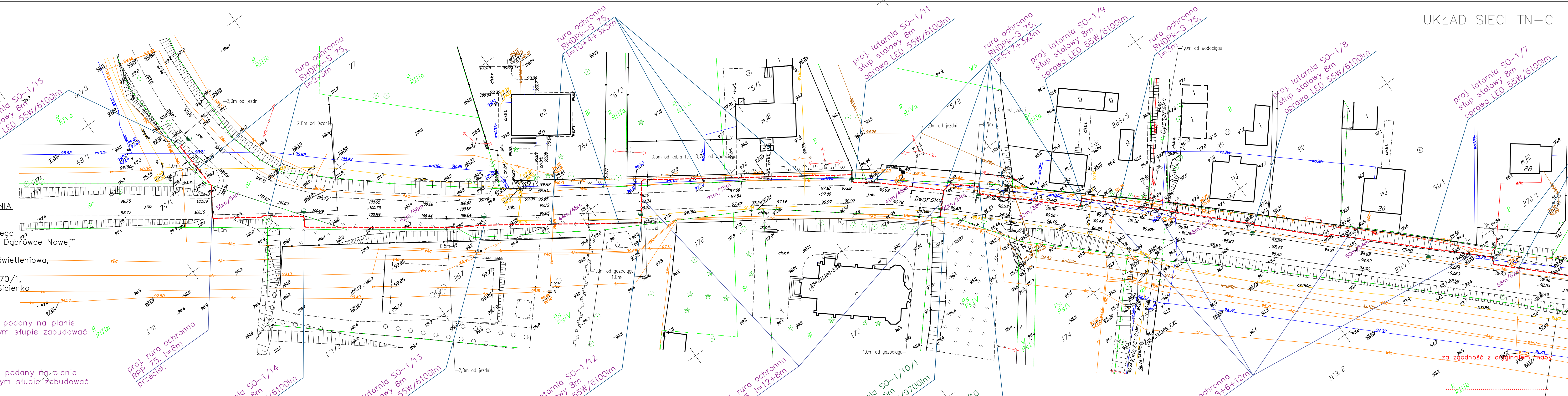
PROJEKT ZAGOSPODAROWANIA TERENU

„Budowa oświetlenia drogowego odcinka ulicy Dworskiej i ulicy Grodzkiej w Dąbrówce Nowej”

linia kablowa nN 0,23 kV, szafka oświetleniowa, 18 latarni drogowych dz. nr 107/1, 253/5, 75/1, 70/1, obręb Dąbrówka Nowa, Gmina Sicienka

LEGENDA:

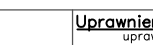

-  proj. stół stalowy h=8m, nr stupa podany na planie zagospodarowania terenu. Na każdym stupie zabudować wysięgnik stalowy 1,5m z oprawą LED 55W/6100lm
-  proj. stół stalowy h=5m, nr stupa podany na planie zagospodarowania terenu. Na każdym stupie zabudować wysięgnik stalowy 2,0m z oprawą LED 80W/9700lm
-  proj. kabel nN 0,4 kV YAKY 4x35 mm², długość trasy i kabla pomiędzy stanowiskami podane na rysunku – odpowiednio: trasa/długość kabla
-  proj. rura ochronna, typ i długość podana na rysunku (RPP75 lub RHDPK-S75)
-  szafka oświetleniowa SOU



UKŁAD SIECI TN-C

proj. kabel nN 0,4 kV YAKY 4x35 mm² o łącznej długości 800m (trasa)/ 872m (kabel)

Oświadczam, że projekt budowlany „Budowa oświetlenia drogowego odcinka ulicy Dworskiej i ulicy Grodzkiej w Dąbrówce Nowej” opracowano na cyfrowej kopii mapy sytuacyjno - wysokościowej, która jest zgodna z oryginałem przyjętym do zasobu Powiatowego Ośrodka Dokumentacji Geodezyjnej i Kartograficznej w Bydgoszczy, nr zgłoszenia GN 6640.7743.2018 - wykonanej przez "GRUNTMAP" S.C.

Inwestor:		Gmina Sicienka ul. Mrotecka 9, 86-014 Sicienka		ProEM Piotr Majda ul. Bydgoska 45b Zamość, 89-200 Szubin	
Tytuł opracowania:		„Budowa oświetlenia drogowego odcinka ulicy Dworskiej i ulicy Grodzkiej w Dąbrówce Nowej”		Adres: Pow. bydgoski, Gm. Sicienka, Obręb Dąbrówka Nowa, dz. nr: 107/1, 253/5, 75/1, 70/1	
Tytuł rysunku:		PROJEKT ZAGOSPODAROWANIA			
Projektant:	Uprawnienie:	Data:	Podpis:	Skala:	
mgr inż. Piotr Majda	uprawnienia budowlane do projektowania bez ograniczeń w specjalności instalacyjnej w zakresie sieci, instalacji i urządzeń elektrycznych i elektroenergetycznych nr ewid. upr. KUP/0087/PME/17	25.06.2019r.		1:500	
Sprawdzający:	Uprawnienie:	Data:	Podpis:	Nr rys.:	
inż. Andrzej Polkowski	uprawnienia budowlane do projektowania bez ograniczeń w specjalności instalacyjnej w zakresie sieci, instalacji i urządzeń elektrycznych i elektroenergetycznych nr ewid. upr. NBP-NG 7210/36/83	25.06.2019r.		1	