




# MAPA DO CELÓW PROJEKTOWYCH

SKALA 1:500  
 Województwo : kujawsko - pomorskie  
 Powiat : bydgoski  
 Gmina : Sicienka  
 Jedn. ewid. : Sicienka [040307\_2]  
**OBRĘB: WOJNOWO [Nr 0020]**  
 Sekcje mapy nr 6.195.19.14.1.3, 1.4  
 Id.6640.1221.2020 Nr ks. rob. 48/2020  
 PUWG 2000 s. 6 Ukl. wys. PL-EVRF2007-NH  
 Mapa powstała po zaktualizowaniu i przetworzeniu numerycznej mapy zasadniczej  
 Nie wykonano ustaleń obciążeń służebnościami gruntowymi  
 Nie wyklucza się istnienia w terenie również innych urządzeń podziemnych ułożonych, a nie zgłoszonych do inwentaryzacji geodezyjnej

LEGENDA:  
 --- Zakres mapy do celów projektowych  
 MAPĘ WYKONAŁ 02.03.2020 r.  
 Przedsiębiorstwo Usług Geodezyjno - Kartograficznych i Projektowych "GRUNTIAR" s.c. Z. Laniecki, K. Górski

## LEGENDA:

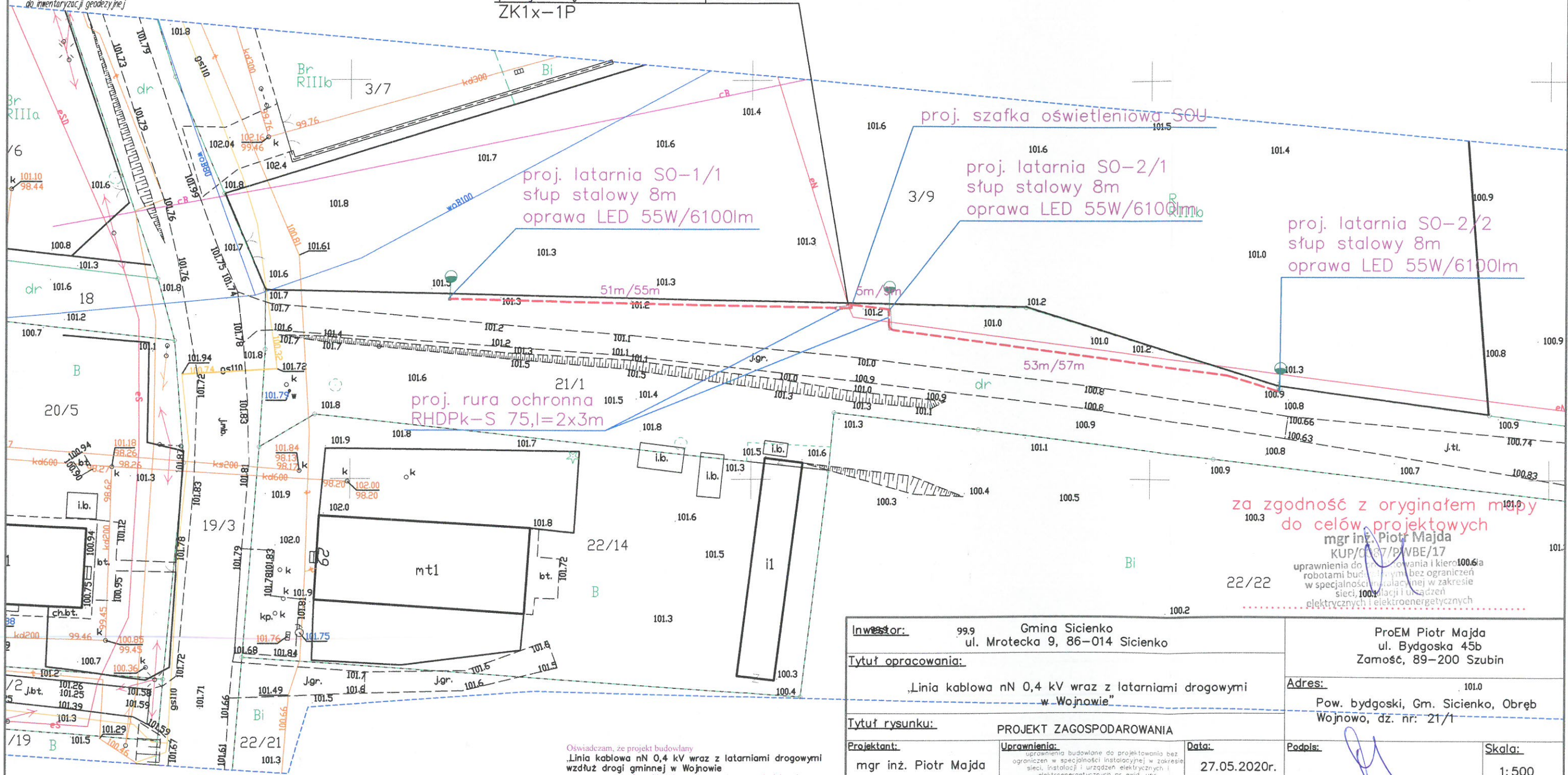
-  proj. słupek stalowy h=8m, nr słupa podany na planie zagospodarowania terenu. Na każdym słupie zabudować wysięgnik 2,0m i oprawę LED 55W/6100lm
-  proj. kabel nN 0,4 kV YAKY 4x35 mm<sup>2</sup>, długość trasy i kabla pomiędzy stanowiskami podane na rysunku - odpowiednio: trasa/długość kabla
-  proj. rura ochronna, długość podana na rysunku (RHDPk-S75)

## UKŁAD SIECI TN-C

### PROJEKT ZAGOSPODAROWANIA TERENU

linia kablowa nN 0,23 kV, szafka oświetleniowa, 3 latarnie drogowe dz. nr 21/1, 3/9 obręb Wojnowo, Gmina Sicienka



wg odrębnego opracowania ENEA Operator Sp. z o.o.  
 proj. złącze kablowo-pomiarowe ZK1x-1P



proj. kabel nN 0,4 kV YAKY 4x35 mm<sup>2</sup>  
 o łącznej długości 110m (trasa)/ 122m (kabel)

Oświadczam, że projekt budowlany „Linia kablowa nN 0,4 kV wraz z latarniami drogowymi wzdłuż drogi gminnej w Wojnowie” opracowano na cyfrowej kopii mapy sytuacyjno - wysokościowej, która jest zgodna z oryginałem przyjętym do zasobu Powiatowego Ośrodka Dokumentacji Geodezyjnej i Kartograficznej w Bydgoszczy, nr zgłoszenia: GN 6640.1221.2020 - wykonanej przez Pana Z. Lanieckiego (uprawnienia zawodowe nr 14312)

za zgodność z oryginałem mapy do celów projektowych  
 mgr inż. Piotr Majda  
 KUP/0087/PWBE/17  
 uprawnienia do projektowania i kierowania robotami budowlanymi bez ograniczeń w specjalności instalacyjnej w zakresie sieci, instalacji i urządzeń elektrycznych i elektroenergetycznych

Inwestor: 99.9 Gmina Sicienka ul. Mrotecka 9, 86-014 Sicienka		ProEM Piotr Majda ul. Bydgoska 45b Zamość, 89-200 Szubin	
Tytuł opracowania: „Linia kablowa nN 0,4 kV wraz z latarniami drogowymi w Wojnowie”		Adres: 101.0 Pow. bydgoski, Gm. Sicienka, Obręb Wojnowo, dz. nr: 21/1	
Tytuł rysunku: PROJEKT ZAGOSPODAROWANIA			
Projektant: mgr inż. Piotr Majda	Upewnienia: uprawnienia budowlane do projektowania bez ograniczeń w specjalności instalacyjnej w zakresie sieci, instalacji i urządzeń elektrycznych i elektroenergetycznych nr ewid. upr. KUP/0087/PWBE/17	Data: 27.05.2020r.	Podpis: 
Sprawdzający: inż. Andrzej Polkowski	Upewnienia: uprawnienia budowlane do projektowania bez ograniczeń w specjalności instalacyjnej w zakresie sieci, instalacji i urządzeń elektrycznych i elektroenergetycznych nr ewid. upr. WBP/0087/PWBE/17	Data: 27.05.2020r.	Podpis: 
		Skala: 1:500	Nr rys.: 1