

MAPA DO CELÓW PROJEKTOWYCH

SKALA 1: 500

Województwo : kujawsko - pomorskie

Powiat : bydgoski

Gmina : Sicienka

Jedn. ewid. : Sicienka [040307_2]

OBRĘB: TRZEMIĘTÓWKO [Nr 0017]

Sekcja mapy nr 6.196.19.17.3.4, 22.1.2

Id.6640.6082.2019 Nr ks. rob. 266/2019

PUWG 2000 s. 6 Ukt wys. PL-EVRF2007-NH

Mapa powstała po zaktualizowaniu numerycznej mapy zasadniczej pozyskanej z PDDIGK

Nie wykonano ustalenia obciążeń służebnościami gruntowymi

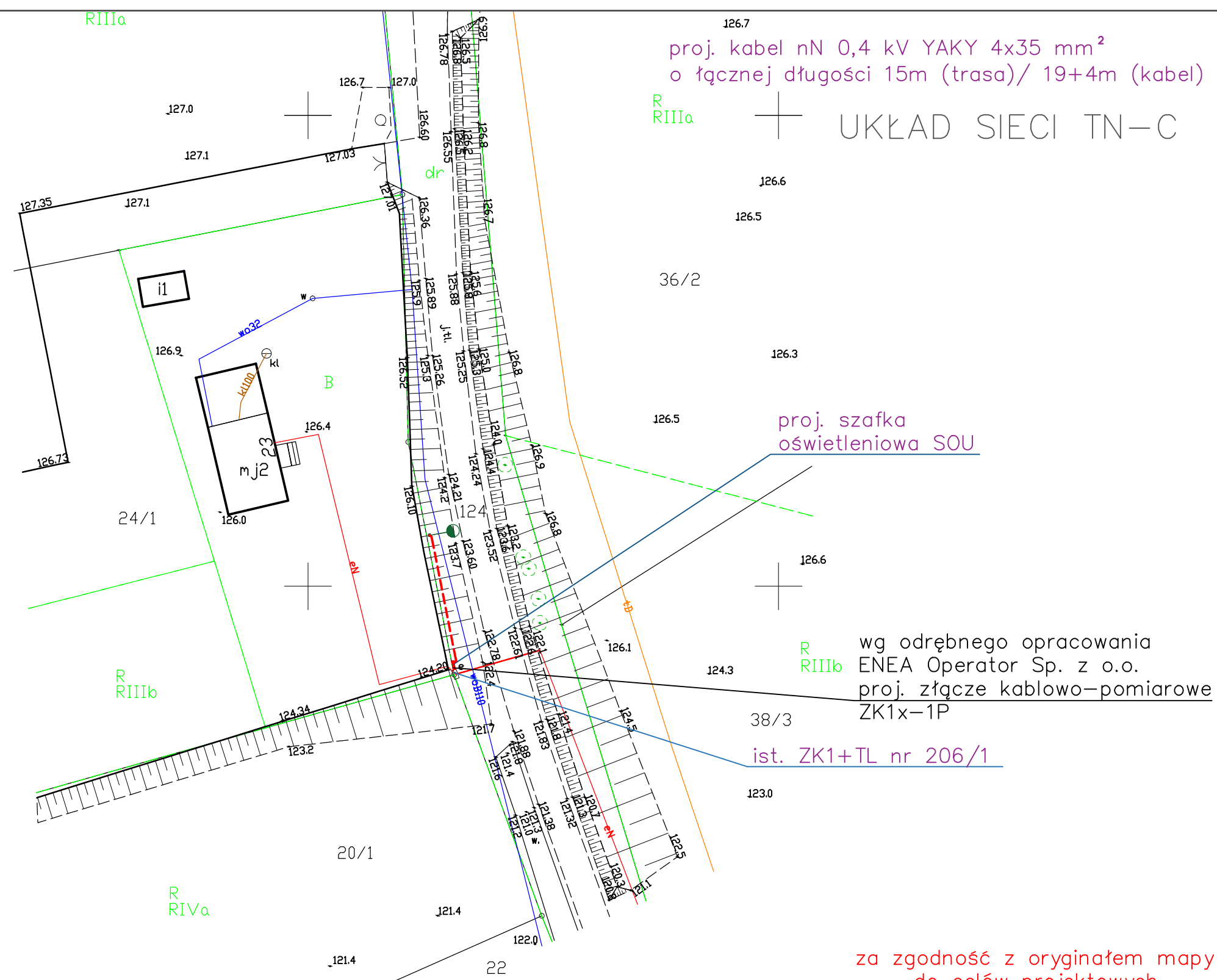
Nie wyklucza się istnienia w terenie również innych urządzeń podziemnych ułożonych, a nie zgłoszonych do inwentaryzacji geodezyjnej

MAPĘ WYKONAŁO 13.09.2019r.

Przedsiębiorstwo Usług Geodezyjno -

Kartograficznych i Projektowych

"GRUNTIAR" s.c. Z. Laniecki, K. Górski



proj. kabel nN 0,4 kV YAKY 4x35 mm²
o łącznej długości 15m (trasa)/ 19+4m (kabel)

UKŁAD SIECI TN-C

proj. szafka oświetleniowa SOU





wg odrębnego opracowania ENEA Operator Sp. z o.o.
proj. złącze kablowo-pomiarowe ZK1x-1P

ist. ZK1+TL nr 206/1

za zgodność z oryginałem mapy do celów projektowych

Oświadczam, że projekt budowlany „Budowa oświetlenia drogowego w Trzemiętówku” opracowano na cyfrowej kopii mapy sytuacyjno - wysokościowej, która jest zgodna z oryginałem przyjętym do zasobu Powiatowego Ośrodka Dokumentacji Geodezyjnej i Kartograficznej w Bydgoszczy, nr zgłoszenia:GN.6640.6082.2019 - wykonanej przez Pana Z. Lanieckiego (uprawnienia zawodowe nr 14312)

LEGENDA:

-  proj. słup stalowy h=7m, nr słupa podany na planie zagospodarowania terenu. Na każdym słupie zabudować wysięgnik stalowy 1,0m z oprawą LED 55W/6100lm
-  proj. kabel nN 0,4 kV YAKY 4x35 mm², długość trasy i kabla pomiędzy stanowiskami podane na rysunku – odpowiednio: trasa/długość kabla
-  proj. rura ochronna, typ i długość podana na rysunku (RPP75 lub RHDPk-S75)
-  szafka oświetleniowa SOU

Inwestor: Gmina Sicienka ul. Mrotecka 9, 86-014 Sicienka		ProEM Piotr Majda ul. Bydgoska 45b Zamość, 89-200 Szubin	
Tytuł opracowania: „Budowa oświetlenia drogowego w Trzemiętówku”		Adres: Pow. bydgoski, Gm. Sicienka, Obręb Trzemiętówko, dz. nr: 124	
Tytuł rysunku: PROJEKT ZAGOSPODAROWANIA			
Projektant: mgr inż. Piotr Majda	Uprawnienia: uprawnienia budowlane do projektowania bez ograniczeń w specjalności instalacyjnej w zakresie sieci, instalacji i urządzeń elektrycznych i elektroenergetycznych nr ewid. upr. KUP/0087/PWBE/17	Data: 30.10.2019r.	Podpis:
Sprawdzający: inż. Andrzej Polkowski	Uprawnienia: uprawnienia budowlane do projektowania bez ograniczeń w specjalności instalacyjnej w zakresie sieci, instalacji i urządzeń elektrycznych i elektroenergetycznych nr ewid. upr. WBPP-NB 7210/36/83	Data: 30.10.2019r.	Podpis:
		Skala: 1: 500	Nr rys.: 1