













MIEJSCOWY PLAN ZAGOSPODAROWANIA PRZESTRZENNEGO DLA CZĘŚCI MIEJSCOWOŚCI PAWŁÓWEK SKALA 1 : 1000

0 10 20 30 40 50m

ZALĄCZNIK NR 1
DO UCHWAŁY NR
RADY GMINY SICIENKO
Z DNIA
PLAN SPORZĄDZIŁ
WOJ.T. GMINY SICIENKO

OZNACZENIA

-  GRANICA OBSZARU OBJĘTEGO PLANEM
-  LINIE ROZGRANICZAJĄCE TERENY O RÓŻNYM PRZEZNACZENIU
LUB RÓŻNYCH ZASADACH ZAGOSPODAROWANIA;
-  OBOWIĄZUJĄCA LINIA ZABUDOWY
-  NIEPRZEKAZALNE LINIE ZABUDOWY
-  STREFA "W" OCHRONY ARCHEOLOGICZNEJ
-  TERENY OBJĘTYCH PRODUKCYJNYCH SKŁADÓW I MAGAZYNÓW
Z DOPUSZCZENIEM ZABUDOWY USŁUGOWEJ
-  TERENY ZIELENI URZĄDZENIEJ
-  TEREN LASU
-  TEREN DROGI PUBLICZNEJ EKSPRESOWEJ
-  TEREN DROGI PUBLICZNEJ LOKALNEJ
-  TEREN DROGI PUBLICZNEJ DOJAZDOWEJ
-  TEREN DROGI WEWNĘTRZNEJ

WYRYS ZE STUDIUM UWARUNKOWAŃ I KIERUNKÓW
ZAGOSPODAROWANIA PRZESTRZENNEGO



TEREN OBJĘTY MIEJSCOWYM PLANEM
ZAGOSPODAROWANIA PRZESTRZENNEGO

