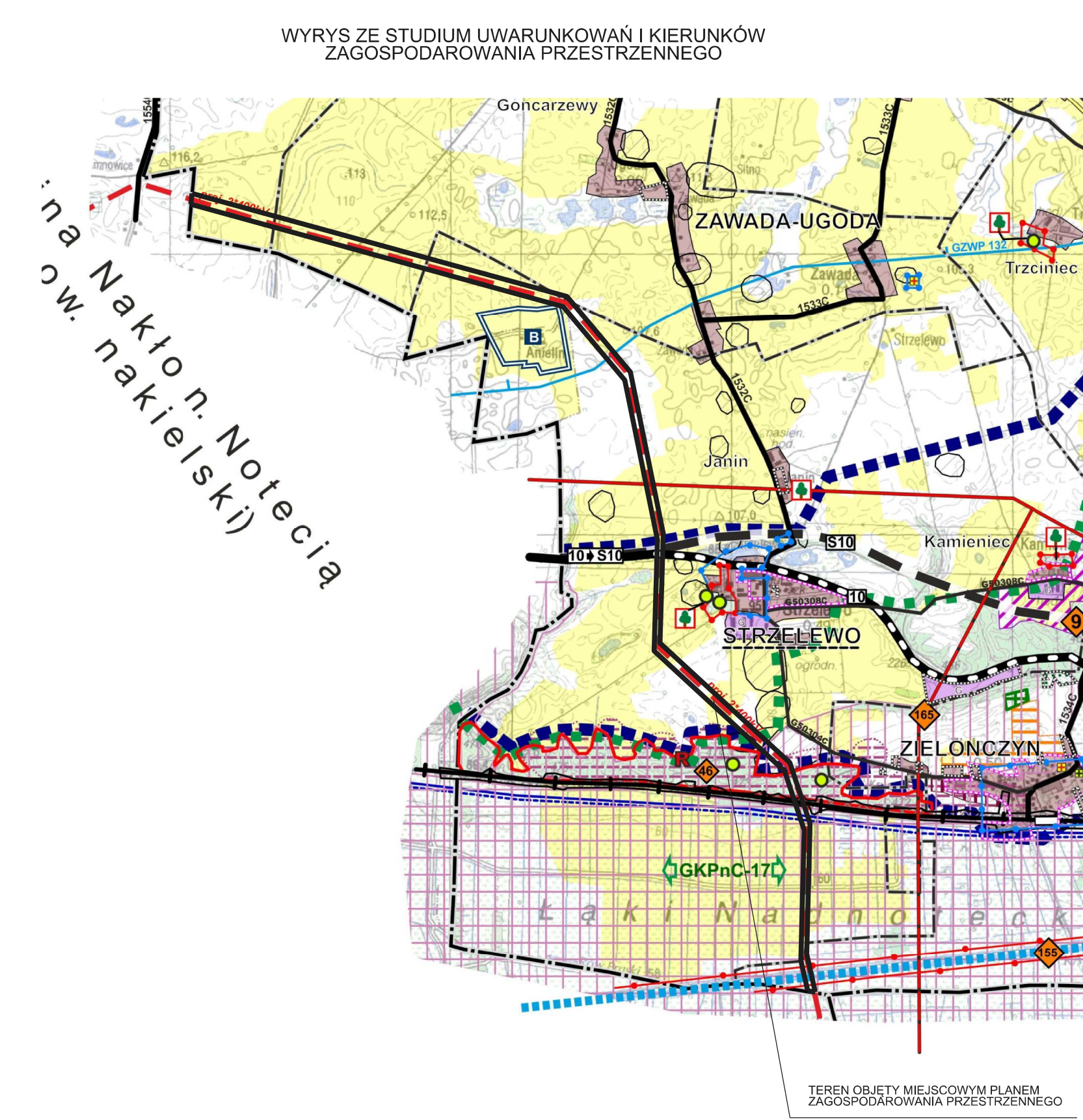
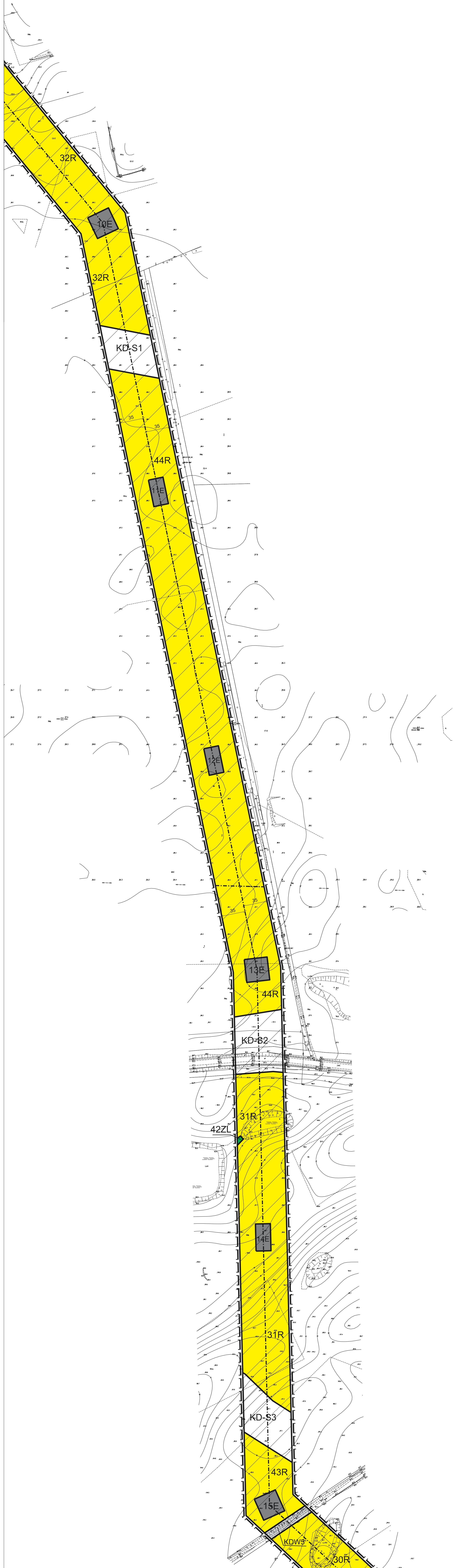
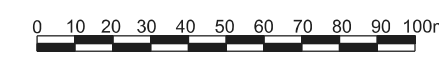


MIEJSCOWY PLAN ZAGOSPODAROWANIA PRZESTRZENNEGO DLA OBSZARU OBEJMUJĄCEGO CZĘŚCI SOLECTW TERESIN, ZAWADA-UGODA, STRZELEWO I ZIELONCZYN

SKALA 1 : 2000

ZALĄCZNIK NR 1b  
DO UCHWAŁY NR XVII/848/7  
RADY GMINY W ŚCIEŃKU  
Z DNIA 22 LUTEGO 2017r.  
PLAN SPORZĄDZIŁ  
WOJCI GMINY ŚCIEŃKO



OZNACZENIA

OZNACZENIA OBOWIĄZUJĄCE

- GRANICA GMINY
- GRANICA OBSZARU OBIĘTEGO PLANEM
- LINIE ROZGRANICZAJĄCE TERENY O RÓŻNYM PRZEZNACZENIU LUB RÓŻNYCH ZASADACH ZAGOSPODAROWANIA
- GRANICA OBSZARU NATURA 2000 - OBSZAR SIEDLISKOWY
- GRANICA OBSZARU NATURA 2000 - OBSZAR PTASI
- GRANICA REZERWATU PRZYRODY "KRUSZYN"

- E** TEREN INFRASTRUKTURY TECHNICZNEJ - ELEKTROENERGETYKA
- R** TEREN ROLNY
- TZ** TEREN ZAMKNIĘTY - TEREN KOLEJOWY
- WS** TEREN WÓD POWIERZCHNIOWYCH
- G** TEREN INFRASTRUKTURY TECHNICZNEJ - GAZOWNICTWO
- ZL** TEREN LASÓW
- KDW** TERENY DRÓG WEWNĘTRZNYCH
- KD-S** TERENY DRÓG PUBLICZNYCH EKSPRESOWYCH

OZNACZENIA INFORMACYJNE

- OŚ ISTNIEJĄCEJ I PROJEKTOWANEJ LINII ELEKTROENERGETYCZNEJ
- PAS TECHNOLOGICZNY