



**Protokół
XXXI/05 Sesji**

Rady Gminy Sicienko
z dnia 10 sierpnia 2005 roku



W XXXI Sesji Rady Gminy na 15 radnych udział wzięło 14 radnych i zgodnie z art. 14 ustawy z dnia 8 marca 1990 roku o samorządzie gminnym (Dz. U. z 2001 r. Nr 142, poz. 1591) podejmowane uchwały będą prawomocne.

Przewodniczący obrad *Marek Nadolny*
Przewodniczący Rady Gminy

Miejsce odbywania Sesji Sala posiedzeń
Urzędu Gminy w Sicienku

Czas trwania Sesji godz. 12⁰⁰ – 15⁰⁰

Sekretarz obrad *Irena Mocna*

Protokolant Sesji *Magda Kluska*

W posiedzeniu udział wzięli radni wg załączonej listy obecności.

Spoza Rady Gminy udział wzięli:

Zaproszeni goście:

- poseł na Sejm RP *Barbara Hyla-Makowska*
- radni powiatu *Kazimierz Krasowski*
Zdzisław Mazur
- sołtysi *Kazimierz Ligarzewski*
- projektant *Andrzej Cholewski*

Pracownicy Urzędu Gminy *Jan Wach – Wójt Gminy*
i jednostek organizacyjnych: *Ewa Sierant - Sekretarz Gminy*

Ad.1.

Otwarcia Sesji dokonał Przewodniczący Rady Gminy – *Marek Nadolny*. Powitał przybyłych radnych oraz wszystkie osoby obecne na Sesji.

Przewodniczący na podstawie listy obecności stwierdził, iż w XXXI Sesji Rady Gminy Sicienko na ustawową liczbę 15 radnych uczestniczy 14 radnych, czyli wymagane quorum do prowadzenia obrad i podejmowania prawomocnych uchwał.

LISTA OBECNOŚCI RADNYCH STANOWI ZAŁĄCZNIK NR 1 DO NINIEJSZEGO PROTOKOŁU.

Ad.2.

Przewodniczący Rady Gminy przedstawił propozycję, by w porządku obrad zamienić kolejnością pkt. 6 – sprawozdanie Wójta z bieżącej działalności i pkt. 18 – zapytania i wolne wnioski. Dzięki temu zaproszeni goście będą mogli udzielić odpowiedzi na zapytania radnych.

Radni przyjęli propozycję.

Nie zgłoszono wniosków i uwag do projektu porządku.

Przewodniczący Rady Gminy poddał pod głosowanie projekt porządku.

ZA PRZYJĘCIEM PORZĄDKU OBRAD GŁOSOWAŁO 14 RADNYCH (W GŁOSOWANIU UCZESTNICZYŁO 14 RADNYCH).

Przyjęto porządek XXXI Sesji Rady Gminy w następującym brzmieniu:

1. Otwarcie Sesji i stwierdzenie quorum.
2. Zatwierdzenie porządku obrad.
3. Przyjęcie protokołu XXX Sesji Rady Gminy.
4. Wybór Sekretarza Obrad.
5. Sprawozdanie Wójta Gminy z wykonania uchwał i wniosków.
6. Zapytania i wolne wnioski.
7. Zgłaszanie interpelacji.

8. Uchwała w sprawie miejscowego planu zagospodarowania przestrzennego terenu działek nr 101/1, 101/2 i 101/3 położonych w miejscowości Osówiec w gminie Sicienko.
9. Uchwała w sprawie zmiany budżetu na 2005 rok.
10. Uchwała w sprawie zaciągnięcia pożyczki z Narodowego Funduszu Ochrony Środowiska i Gospodarki Wodnej na finansowanie zadania inwestycyjnego – Budowa kanalizacji sanitarnej na odcinku Osówiec – Dąbrówka Nowa wraz z przykanalikami w miejscowości Osówiec i dwoma przepompowniami ścieków.

11. Uchwała w sprawie upoważnienia Wójta Gminy Sicienko do zawarcia umowy pożyczki z NFOŚiGW.
12. Uchwała w sprawie sprzedaży mieszkań w budynku nr 6 Osowa Góra obręb Osówiec.
13. Uchwała w sprawie sprzedaży w drodze przetargu lokali mieszkalnych w budynku nr 20/10 w Zielonczynie.
14. Uchwała w sprawie sprzedaży działki nr 128/12 położonej w Zielonczynie.
15. Uchwała w sprawie sprzedaży działek położonych w Dąbrówce Nowej.
16. Uchwała w sprawie sprzedaży w drodze bezprzetargowej działki nr 109/9 w Sicienku w celu poprawienia warunków zagospodarowania nieruchomości przyległej.

17. Udzielenie odpowiedzi na interpelacje.
18. Przedstawienie informacji o pracy Wójta Gminy między Sesjami i przedstawienie informacji o stanie finansów.
19. Sprawozdanie Sekretarza Obrad.
20. Zamknięcie Sesji.

Ad.3.

Radny *Bartłomiej Michałek* - Sekretarz Obrad XXX Sesji poinformował, że zapoznał się z protokołem poprzedniej Sesji. Odzwierciedla on przebieg Sesji. Radny przedstawił wniosek o przyjęcie protokołu bez odczytywania.

ZA PRZYJĘCIEM PROTOKOŁU XXX SESJI BEZ ODCZYTYWANIA GŁOSOWAŁO 14 RADNYCH (W GŁOSOWANIU UCZESTNICZYŁO 14 RADNYCH). PROTOKÓŁ ZOSTAŁ PRZYJĘTY JEDNOGŁOŚNIE.

Ad.4.

Przewodniczący Rady Gminy zaproponował, aby obowiązki Sekretarza Obrad pełniła radna Irena Mocna. Radna wyraziła zgodę na pełnienie obowiązków Sekretarza Obrad.

Przewodniczący Rady Gminy poddał wniosek pod głosowanie.

ZA POWIERZENIEM OBOWIĄZKÓW SEKRETARZA OBRAD RADNEJ IRENIE MOCNEJ GŁOSOWAŁO 13 RADNYCH, 1 RADNY WSTRZYMAŁ SIĘ OD GŁOSU (W GŁOSOWANIU UCZESTNICZYŁO 14 RADNYCH). SEKRETARZ ZOSTAŁ WYBRANY WIĘKSZOŚCIĄ GŁOSÓW.

Ad.5.

Sprawozdanie z wykonania uchwał i wniosków przedstawił *Wójt Gminy*. Odnosząc się do uchwały dotyczącej zawarcia porozumienia z miastem Bydgoszcz w sprawie prowadzenia izby wytrzeźwień *Wójt* poinformował, że porozumienie nie zostało jeszcze zawarte. Tekst porozumienia przesłany do podpisania jest inny od tekstu przedstawionego przed podjęciem uchwały. Różnice dotyczą kwestii finansowania. Ponadto analiza prawna wskazuje, że gmina

nie ma uprawnienia do zawarcia porozumienia, gdyż prowadzenie izb nie jest zadaniem gminy. Pismo w tej sprawie przesłane zostanie Staroście Bydgoskiemu, a ewentualny spór, który z podmiotów jest właściwy w sprawie, przekazany zostanie pod rozstrzygnięcie.,.

SPRAWOZDANIE STANOWI ZAŁĄCZNIK NR 2 DO NINIEJSZEGO PROTOKOŁU.

Ad.6.

Barbara Hyla-Makowska – Poseł na Sejm RP

Podsumowała pracę Sejmu mijającej kadencji. Przedstawiła informację o ostatnio uchwalonych ustawach. Poseł podziękowała radnym za współpracę. Podziękowała za list, jaki skierowała Rada Gminy w związku z utworzeniem Uniwersytetu Kazimierza Wielkiego w Bydgoszczy.

Przewodniczący Rady Gminy podziękował za udział w Sesjach Rady i reprezentację w Sejmie.

Zdzisław Mazur – radny powiatu bydgoskiego

Przedstawił informację o inwestycji planowanej na terenie gminy Sicienko. Powiat złożył wniosek do Marszałka Województwa o dofinansowanie modernizacji drogi Bydgoszcz-Wojnowo. Jest to jeden z trzech złożonych przez Starostwo wniosków. W ramach modernizacji planowane jest także wyznaczenie wzdłuż drogi ścieżki rowerowej.

Kazimierz Krasowski – radny powiatu

Odnosił się do sprawy prowadzenia izb wytrzeźwień. Podczas ostatniej Sesji Rady Gminy radny Mariusz Nawrocki przedstawił wniosek do radnych powiatu, by wyjaśnić sprawę udziału w kosztach utrzymania izby przez powiat. Radny poinformował, że złożył taką interpelację. Przedstawił odpowiedź Starosty Bydgoskiego, który utrzymuje, iż prowadzenie izb wytrzeźwień to uprawnienie, a nie obowiązek powiatu. Powiat wystąpił do gmin, by zawarły porozumienia z miastem Bydgoszcz, gdyż sam nie przewiduje utworzenia izby wytrzeźwień.

Radny poparł propozycję Wójta, by poddać pod rozstrzygnięcie zaistniały spór kompetencyjny.

W sprawie modernizacji drogi radny poinformował, że wcześniejsze ustalenia określały, że w modernizacji drogi, prócz powiatu, uczestniczyć finansowo miała gmina dofinansowując inwestycję w kwocie 10.000 zł. Jednak później środki gminy przesunięto na pokrycie kosztów usunięcia szkód, jakie powstały po huraganowych wiatrach. Z istniejących zapisów wynika jednak nadal, że gmina ma partycypować w kosztach modernizacji drogi, mimo że przewidziane są środki pomocowe. Należy zmienić ten zapis. Starostwo nie może ustalać takiego warunku.

Radny Bartłomiej Michątek

Zwrócił się z wnioskiem, by w projekcie modernizacji drogi przewidzieć przebudowę skrzyżowania dróg z Mroczy i z Sicienka. Jest ono bardzo niebezpieczne. W ostatnim czasie doszło tam do kilku kolizji drogowych.

Radny Mariusz Nawrocki

Miasto Bydgoszcz rozpoczęło procedurę zmiany granic m.in. z gminą Sienko. Radny zwrócił się do Poseł Barbary Hyla-Makowskiej, czy znana jest jej ta sprawa i jakie zajmuje w niej stanowisko.

Barbara Hyla-Makowska – Poseł na Sejm RP

Przedstawiła procedurę uzgodnień i działań związanych ze zmianą granic. Rozporządzenie w tej sprawie wydaje Rada Ministrów. Rady zainteresowanych gmin wyrażają w sprawie swoje zdanie. Gmina powinna podjąć rozmowy z Bydgoszczą, by dojść do porozumienia.

Ad.7.

Zgłoszono następujące interpelacje:

1. Radny Bartłomiej Michątek – przedstawił wniosek o doprowadzenie do udroźnienia studzienki przy jednym z bloków w Wojnowie. Woda deszczowa powoduje zalewanie terenu przy budynkach.
2. Radny Bartłomiej Michątek – ustawienie drogowskazu określającego miejscowość Smolary. Miejscowość nie jest oznakowana i powstają problemy, gdy np. pogotowie poszukuje adresu.

W kwestii pierwszej interpelacji *Przewodniczący Rady Gminy* zwrócił uwagę, że budynki w Wojnowie są własnością Spółdzielni Mieszkaniowej. To ona odpowiada za teren.

W sprawie znaków drogowych również informowano radnych, by sprawy te zgłaszać bezpośrednio pracownikowi Urzędu Gminy. Nie są to sprawy, które muszą być przedmiotem Sesji. Dopiero w przypadku problemu z realizacją wniosku należy zgłosić sprawę.

Wójt Gminy potwierdził, że to właściciel jest odpowiedzialny za odprowadzenie wody deszczowej. Nie można jej wprowadzać bezpośrednio do systemu kanalizacji..

Zdzisław Mazur – Prezes Spółdzielni mieszkaniowej poinformował, że nie wiedział, że powstał taki problem. Wniosek został przyjęty i zostanie wyjaśniony.

3. Radny Mariusz Nawrocki – rozważenie granic okręgów wyborczych. Mieszkańcy Zawady i Ugody nie czują się związani z Sołectwem

Strzelewo, z którym wspólnie tworzą okręg wyborczy.
Bliższe im jest Sicienko, którym bardziej się utożsamiają.

Ad.8.

Przewodniczący Rady Gminy przedstawił projekt uchwały w sprawie miejscowego planu zagospodarowania przestrzennego działek położonych w Osówcu.

Andrzej Cholewski – projektant planu zagospodarowania przestrzennego

Przedstawił pokrótce główne założenia planu zagospodarowania działek położonych w Osówcu. Szczegóły przedstawione zostały podczas posiedzeń komisji Rady Gminy.

Przewodniczący komisji stałych poinformowali, że komisje opowiedziały się za przyjęciem uchwały.

Przewodniczący Rady Gminy

Czy nie będzie zagrożenia, że miasto Bydgoszcz będzie miało roszczenia do tego terenu, gdy zostanie zagospodarowany przez gminę?

Wójt Gminy

Plan zagospodarowania zakłada budowę osiedla domów jednorodzinnych. Przed zmianą planu na nieruchomościach tych miało powstać osiedle bloków. Zmiana przyczyniła się do tego, że zabudowa tego typu będzie architektonicznie związana z typem zabudowy istniejącej na terenie gminy.

Przewodniczący Rady Gminy

Obowiązkiem gminy będzie dostarczenie wody i budowa kanalizacji. Jakie są perspektywy działań?

Wójt Gminy

Podobnie jak we wcześniej uchwalonym planie zagospodarowania zaopatrzenie w wodę to obowiązek gminy. Obecny projekt zakłada, że na działkach osiedli się ok. 60 rodzin. Jest to dużo mniej odbiorców wody niż w pierwotnym projekcie budowy osiedla bloków wielorodzinnych. Proces zabudowy powinien zbiec się z rozbudową sieci wodociągowej, która jest niezbędna także dla prawidłowego zaopatrzenia w wodę Mochla, Osówca i Szczutek.

Wiążące jest także porozumienie z MWiK w sprawie budowy przez przedsiębiorstwo kolektora i włączenia osiedla do systemu kanalizacji Osowej Góry. Zadanie jest ujęte w bydgoskim wieloletnim programie modernizacji sieci. Trzeba jednak rozważyć tę sprawę, jej

konsekwencje w przyszłości. Połączenie terenów gminy z mediami miejskimi było, bowiem jednym z argumentów, jakie miasto Bydgoszcz przytacza we wniosku o zmianę granic. Zadanie jest możliwe do wykonania także w ramach gminnego planu kanalizacji poprzez włączenie do projektowanego kolektora Dąbrówka Nowa – Osówiec.

Radni nie przedstawili innych pytań i wniosków.

Przewodniczący Rady Gminy poddał projekt uchwały pod głosowanie.

**UCHWAŁA NR XXXI/204/05
RADY GMINY SICIENKO
Z DNIA 10 SIERPNIĄ 2005 ROKU**

**W SPRAWIE: MIEJSCOWEGO PLANU ZAGOSPODAROWANIA
PRZESTRZENNEGO TERENU DZIAŁEK
NR 101/1, 101/2 I 101/3 POŁOŻONYCH W
MIEJSCOWOŚCI OSÓWIEC W GMINIE
SICIENKO**

ZA PRZYJĘCIEM UCHWAŁY GŁOSOWAŁO 12 RADNYCH, 2 WSTRZYMAŁO SIĘ OD GŁOSU (W GŁOSOWANIU UCZESTNICZYŁO 14 RADNYCH). UCHWAŁA ZOSTAŁA PRZYJĘTA WIĘKSZOŚCIĄ GŁOSÓW.

UCHWAŁA STANOWI ZAŁĄCZNIK NR 3 DO NINIEJSZEGO PROTOKOŁU.

Ad.9.

Przewodniczący Rady Gminy przedstawił projekt uchwały w sprawie zmiany budżetu.

Przewodniczący komisji stałych poinformowali, że członkowie komisji opowiedziały się za przyjęciem uchwały.

Innych pytań i wniosków nie zgłoszono, wobec czego *Przewodniczący Rady Gminy* poddał projekt uchwały pod głosowanie.

UCHWAŁA NR XXXI/205/05
RADY GMINY SICIENKO
Z DNIA 10 SIERPNIĄ 2005 ROKU

W SPRAWIE: ZMIANY BUDŻETU GMINY SICIENKO NA 2005 ROK

ZA PRZYJĘCIEM UCHWAŁY GŁOSOWAŁO 14 RADNYCH (W GŁOSOWANIU UCZESTNICZYŁO 14 RADNYCH). UCHWAŁA ZOSTAŁA PRZYJĘTA JEDNOGŁOŚNIE.

UCHWAŁA STANOWI ZAŁĄCZNIK NR 4 DO NINIEJSZEGO PROTOKOŁU.

Przewodniczący Rady Gminy ogłosił przerwę w obradach.

przerwa w obradach 13²⁰ – 13³⁰

Przewodniczący Rady Gminy wznowił obrady.

Ad.10.

Przewodniczący Rady Gminy przedstawił projekt uchwały w sprawie zaciągnięcia pożyczki ze środków NFOŚiGW na finansowanie zadania inwestycyjnego – Budowa kanalizacji sanitarnej na odcinku Osówiec – Dąbrówka Nowa wraz z przykanalikami w miejscowości Osówiec i dwoma przepompowniami ścieków.

Przewodniczący Rady Gminy

Obecnie udział finansowy mieszkańców wynosi 2.000 zł. Jaki będzie udział w finansowaniu przez osoby, które w późniejszym terminie chciałyby włączyć nieruchomości do systemu kanalizacji?

Wójt Gminy

Można wstępnie założyć, że będzie to kwota trzykrotnie wyższa. Obecnie zainteresowanie włączeniem do sieci wyrazili niemal wszyscy właściciele budynków w Osówcu, wzdłuż których budowany będzie kolektor.

Radni nie przedstawili innych pytań i nie zgłosili wniosków.

Przewodniczący trzech Komisji stałych Rady Gminy poinformowali, że Komisje poparły projekt uchwały.

Przewodniczący Rady Gminy poddał pod głosowanie projekt uchwały.

**UCHWAŁA NR XXXI/206/05
RADY GMINY SICIENKO
Z DNIA 10 SIERPNIĄ 2005 ROKU**

W SPRAWIE: ZACIĄGNIĘCIA POŻYCZKI ZE ŚRODKÓW NARODOWEGO FUNDUSZU OCHRONY ŚRODOWISKA I GOSPODARKI WODNEJ NA FINANSOWANIE ZADANIA INWESTYCYJNEGO – BUDOWA KANALIZACJI SANITARNEJ NA ODCINKU OSÓWIEC – DĄBRÓWKA NOWA WRAZ Z PRZYKANALIKAMI W MIEJSCOWOŚCI OSÓWIEC I DWOMA PRZEPOMPOWNIAMI ŚCIEKÓW

ZA PRZYJĘCIEM UCHWAŁY GŁOSOWAŁO 14 RADNYCH (W GŁOSOWANIU UCZESTNICZYŁO 14 RADNYCH). UCHWAŁA ZOSTAŁA PRZYJĘTA JEDNOGŁOŚNIE.

UCHWAŁA STANOWI ZAŁĄCZNIK NR 5 DO NINIEJSZEGO PROTOKOŁU.

Ad.11.

Przewodniczący Rady Gminy przedstawił projekt uchwały w sprawie upoważnienia Wójta Gminy do zawarcia umowy pożyczki z NFOŚiGW.

Przewodniczący trzech Komisji stałych Rady Gminy poinformowali, że Komisje poparły projekt uchwały.

Radni nie przedstawili uwag i wniosków.

Przewodniczący Rady Gminy poddał pod głosowanie projekt uchwały.

UCHWAŁA NR XXXI/207/05
RADY GMINY SICIENKO
Z DNIA 10 SIERPNIĄ 2005 ROKU

W SPRAWIE: UPOWAŻNIENIA WÓJTA GMINY DO ZAWARCIA UMOWY POŻYCZKI ZE ŚRODKÓW NARODOWEGO FUNDUSZU OCHRONY ŚRODOWISKA I GOSPODARKI WODNEJ NA FINANSOWANIE ZADANIA INWESTYCYJNEGO – BUDOWA KANALIZACJI SANITARNEJ NA ODCINKU OSÓWIEC – DĄBRÓWKA NOWA WRAZ Z PRZYKANALIKAMI W MIEJSCOWOŚCI OSÓWIEC I DWOMA PRZEPOMPOWNIAMI ŚCIEKÓW

ZA PRZYJĘCIEM UCHWAŁY GŁOSOWAŁO 14 RADNYCH (W GŁOSOWANIU UCZESTNICZYŁO 14 RADNYCH). UCHWAŁA ZOSTAŁA PRZYJĘTA JEDNOGŁOŚNIE.

UCHWAŁA STANOWI ZAŁĄCZNIK NR 6 DO NINIEJSZEGO PROTOKOŁU.

Ad.12.

Przewodniczący Rady Gminy przedstawił projekt uchwały w sprawie sprzedaży mieszkań położonych w Osówcu, które gmina przejęła do gminnego zasobu nieruchomości. Uchwała zakłada bonifikatę w wysokości 99 %. Projekt został omówiony podczas posiedzeń komisji. Uwzględniono w nim poprawkę zgłoszoną podczas posiedzeń komisji, by zaznaczyć, że bonifikata dotyczy budynku wraz z gruntem i przynależnymi pomieszczeniami.

Radni nie przedstawili pytań i wniosków. *Przewodniczący Rady Gminy* poddał projekt uchwały pod głosowanie.

UCHWAŁA NR XXXI/208/05
RADY GMINY SICIENKO
Z DNIA 10 SIERPNIĄ 2005 ROKU

W SPRAWIE: SPRZEDAŻY LOKALI MIESZKALNYCH WRAZ Z GRUNTEM W BUDYNKU NR 6 OSOWA GÓRA, OBREB OSÓWIEC

ZA PRZYJĘCIEM UCHWAŁY GŁOSOWAŁO 14 RADNYCH (W GŁOSOWANIU UCZESTNICZYŁO 14 RADNYCH). UCHWAŁA ZOSTAŁA PRZYJĘTA JEDNOGŁOŚNIE.

UCHWAŁA STANOWI ZAŁĄCZNIK NR 7 DO NINIEJSZEGO PROTOKOŁU.

Ad.13.

Przewodniczący Rady Gminy przedstawił projekt uchwały w sprawie sprzedaży mieszkań położonych w Zielonczynie. Sprzedaż odbędzie się w przetargu ograniczonym na rzecz mieszkańców gminy.

Radni nie przedstawili uwag i wniosków.

Przewodniczący Rady Gminy poddał pod głosowanie projekt uchwały.

**UCHWAŁA NR XXXI/209/05
RADY GMINY SICIENKO
Z DNIA 10 SIERPNIĄ 2005 ROKU**

**W SPRAWIE: SPRZEDAŻY W DRODZE PRZETARGU
USTNEGO OGRANICZONEGO DLA MIESZ-
KAŃCÓW GMINY SICIENKO LOKALI
MIESZKALNYCH W BUDYNKU USY-
TUOWANYM NA DZIAŁCE NR 20/10 W
ZIELONCZYNIE**

ZA PRZYJĘCIEM UCHWAŁY GŁOSOWAŁO 14 RADNYCH (W GŁOSOWANIU UCZESTNICZYŁO 14 RADNYCH). UCHWAŁA ZOSTAŁA PRZYJĘTA JEDNOGŁOŚNIE.

UCHWAŁA STANOWI ZAŁĄCZNIK NR 8 DO NINIEJSZEGO PROTOKOŁU.

Ad.14.

Przewodniczący Rady Gminy przedstawił projekt uchwały w sprawie sprzedaży działki niezabudowanej położonej w Zielonczynie.

Radni nie przedstawili uwag i wniosków.

Przewodniczący Rady Gminy poddał pod głosowanie projekt uchwały.

UCHWAŁA NR XXXI/210/05
RADY GMINY SICIENKO
Z DNIA 10 SIERPNIĄ 2005 ROKU

**W SPRAWIE: SPRZEDAŻY DZIAŁKI NR 128/12 W
ZIELONCZYNIE**

ZA PRZYJĘCIEM UCHWAŁY GŁOSOWAŁO 14 RADNYCH (W GŁOSOWANIU UCZESTNICZYŁO 14 RADNYCH). UCHWAŁA ZOSTAŁA PRZYJĘTA JEDNOGŁOŚNIE.

UCHWAŁA STANOWI ZAŁĄCZNIK NR 9 DO NINIEJSZEGO PROTOKOŁU.

Ad.15.

Przewodniczący Rady Gminy przedstawił projekt uchwały w sprawie sprzedaży działek położonych w Dąbrówce Nowej.

Wójt Gminy

Przedstawił wniosek, by z projektu uchwały wyłączyć działkę nr 151/5. Został zatwierdzony podział zaproponowany przez geodetę, jednakże przez wspomnianą działkę dostęp ma właściciel nieruchomości sąsiadującej w tym terenie. Geodeta zaproponował dojazd dużo dalej, z pominięciem działki 151/5. Wydzielenie z niej drogi ułatwiłoby dostęp dla właściciela sąsiadującego terenu. Poza tym na działce znajduje się linia gazociągowa, telefoniczna, energetyczna, które wówczas znalazłyby się w pasie drogi. Po wydzieleniu drogi przedstawiony zostałby projekt uchwały w sprawie sprzedaży tej działki.

Przewodniczący Rady Gminy poddał pod głosowanie wniosek Wójta.

Radni przyjęli wniosek większością głosów.

Innych wniosków i pytań i nie przedstawiono.

Przewodniczący Rady Gminy poddał pod głosowanie projekt uchwały z uwzględnieniem przyjęto wniosku.

**UCHWAŁA NR XXXI/211/05
RADY GMINY SICIENKO
Z DNIA 10 SIERPNIĄ 2005 ROKU**

**W SPRAWIE: SPRZEDAŻY DZIAŁEK POŁOŻONYCH W
DĄBRÓWCE NOWEJ**

ZA PRZYJĘCIEM UCHWAŁY GŁOSOWAŁO 13 RADNYCH, 1 WSTRZYMAŁ SIĘ OD GŁOSU (W GŁOSOWANIU UCZESTNICZYŁO 14 RADNYCH). UCHWAŁA ZOSTAŁA PRZYJĘTA WIĘKSZOŚCIĄ GŁOSÓW.

UCHWAŁA STANOWI ZAŁĄCZNIK NR 10 DO NINIEJSZEGO PROTOKOŁU.

Ad.16.

Przewodniczący Rady Gminy przedstawił projekt uchwały w sprawie sprzedaży działki w Sicienku. Projekt został omówiono podczas posiedzeń komisji.

Radni nie przedstawili wniosków i zapytań.

Przewodniczący Rady Gminy poddał projekt pod głosowanie.

**UCHWAŁA NR XXXI/212/05
RADY GMINY SICIENKO
Z DNIA 10 SIERPNIĄ 2005 ROKU**

**W SPRAWIE: SPRZEDAŻY W DRODZE BEZPRZETARGOWEJ
DZIAŁKI NR 109/9 W SICIENKU W CELU
POPRAWIENIA WARUNKÓW ZAGOSPO-
DAROWANIA NIERUCHOMOŚCI PRZYLEGŁEJ**

ZA PRZYJĘCIEM UCHWAŁY GŁOSOWAŁO 14 RADNYCH (W GŁOSOWANIU UCZESTNICZYŁO 14 RADNYCH). UCHWAŁA ZOSTAŁA PRZYJĘTA JEDNOGŁOŚNIE.

UCHWAŁA STANOWI ZAŁĄCZNIK NR 11 DO NINIEJSZEGO PROTOKOŁU.

Ad.17.

Odpowiedzi na interpelacje udzielił *Wójt Gminy*.

Na dwie pierwsze interpelacje wnioskodawca uzyskał odpowiedź bezpośrednio po ich złożeniu.

W odpowiedzi na interpelację dotyczącą rozważenia zmiany podziału gminy na okręgi wyborcze Wójt Gminy przedstawił obowiązujące przepisy w tym zakresie i metody podziału na okręgi z uwzględnieniem liczby mieszkańców i mandatów. Podział dokonany został w 2002 roku. Wymagania stawiane przez Państwową Komisję Wyborczą są bardzo duże. Należy zachować wskaźnik wyborczy wynikających z przeliczenia mieszkańców na liczbę mandatów. Założeniem jest, by nie dzielić sołectw. Zgodnie z przepisami ustalony podział jest stały. Zmiany mogą być dokonane w związku, ze zmianą granic, zmianą liczby mieszkańców. Liczba mieszkańców wzrosła, jednak nie jest to wzrost tak wielki, by uzasadniał zmianę ilości mandatów i podziału okręgów wyborczych. Kolejną przyczyną jest zmiana liczby radnych wybieranych w okręgach wyborczych. Można tego dokonać, jednak musi być to również zasadne. Na dziś nie widać podstaw do zmian. Wójt zadeklarował, że sprawa ta zostanie przeanalizowana i przedstawiona radnym.

Ad.18.

Wójt Gminy przedstawił informację o działalności między Sesjami.

Gmina wystąpiła o dofinansowanie ze środków samorządu województwa Turnieju Sołectw w Nowaczkowie.

Wójt przedstawił informację o terminach składania wniosków o stypendia szkolne oraz świadczenia rodzinne.

Podał także informację o sprzedanych nieruchomościach. Z bonifikatą zbyto mieszkanie w Gliszczu. Wójt poinformował o przetargach na sprzedaż działek.

Przedstawił informację o przetargu na przebudowę drogi gminnej Kruszyn-Dąbrówka Nowa. Nie został on jeszcze rozstrzygnięty, oferty są oceniane. Projekt objęty jest wnioskiem o dofinansowanie ze środków strukturalnych. Termin rozpoczęcia, zakres prac i sposób finansowania uzależniony będzie od uzyskania środków. Podobnie rozwiązana zostanie sprawa przebudowy drogi Trzemiętowo Kolonia.

Wójt podał informację o prowadzonych postępowaniach przetargowych.

Poinformował także o prowadzonych pracach przy Izbie Tradycji Kulturalnej w Sicienku, Świetlicy w Zielonczynie, budynku po OSP w Sicienku

Pod nieobecność Skarbnik Gminy Wójt poinformował, że na koncie gminy znajduje się 947.362 zł.

Przewodniczący Rady Gminy

W punkcie skupu żywca w Sicienku nie ma bieżącej wody. Przez sąsiednią działkę przebiega wodociąg i właściciel działki samowolnie odciął dopływ wody do punktu. Powstał pewnego rodzaju konflikt, który może negatywnie odbić się na części rolników. Może dojść do tego, że nie będzie można sprzedawać żywca w punkcie skupu w Sicienku. Przewodniczący zwrócił się z pytaniem, na ile ta osoba była uprawniona do podjęcia czynności związanych z odcięciem wody. Mediacje nie przyniosły skutku. Gmina jako właściciel wodociągu powinna zająć się sprawą tego typu samowoli.

1. UMIESZCZENIE DROGOWSKAZU W MIEJSCOWOŚCI SMOLARY
2. WYJAŚNIENIE SPRAWY ODCIĘCIA WODY DO PUNKTU SKUPU ŻYWCA W SICIENKU
3. NAPRAWA NAWIERZCHNI PRZY WIACIE W TRZEMIĘTOWIE
4. USTAWIENIE POJEMNIKÓW NA ODPADY I KONSERWACJA WIAT W ZIELONCZYNIE PRZY DRODZE KRAJOWEJ NR 10

Przewodniczący Rady Gminy poddał pod głosowanie zgłoszone wnioski.

ZA PRZYJĘCIEM WNIOSKÓW GŁOSOWAŁO 14 RADNYCH (W GŁOSOWANIU UCZESTNICZYŁO 14 RADNYCH).

SPRAWOZDANIE ZE ZGŁOSZONYCH WNIOSKÓW STANOWI ZAŁĄCZNIK NR 12 DO NINIEJSZEGO PROTOKOŁU.

Ad.20.

W wyniku wyczerpania porządku obrad *Przewodniczący Rady Gminy* ogłosił obrady XXXI Sesji Rady Gminy Sicienko za zamknięte.

Na tym protokół zakończono. Zawiera on 17 stron ponumerowanych kolejno od 1 do 17. Jego integralną część stanowią załączniki ponumerowane kolejno od 1 do 12.

Protokolant Sesji


Magda Kluska

Sekretarz Obrad

















Irena Mocna

Przewodniczący
Rady Gminy


Marek Nadolny



**Lista obecności radnych
na XXXI Sesji Rady Gminy Sicienka
w dniu 10 sierpnia 2005 roku**

Imię i nazwisko	Podpis
1. Józef Baran	
2. Grzegorz Koziol	
3. Bartłomiej Michałek	
4. Irena Mocna	
5. Maria Modrakowska	
6. Marek Nadolny	
7. Mariusz Nawrocki	
8. Czesława Pinkowska	
9. Maciej Reszkowski	
10. Urszula Ruprich	
11. Wojciech Rybarczyk	
12. Ryszard Styliński	
13. Roman Szewczykowski	
14. Jan Trela	
15. Andrzej Wojnowski	



**SPRAWOZDANIE
Z WYKONANIA UCHWAŁ I WNIOSKÓW
XXX SESJI RADY GMINY SICIENKO
z dnia 22 czerwca 2005 roku**

UCHWAŁY

Uchwała nr XXX/197/05

Uchwała w sprawie zmiany budżetu na 2005 rok.

Jest realizowana

Uchwała nr XXX/198/05

Uchwała w sprawie utworzenia dodatkowego obwodu głosowania w wyborach do Sejmu i Senatu.

Wejście w życie 14 dnia od dnia publikacji w Dzienniku Urzędowym Województwa Kujawsko-Pomorskiego.

Uchwała nr XXX/199/05

Uchwała w sprawie utworzenia dodatkowego obwodu głosowania w wyborach Prezydenta Rzeczypospolitej Polskiej.

Wejście w życie 14 dnia od dnia publikacji w Dzienniku Urzędowym Województwa Kujawsko-Pomorskiego.

Uchwała nr XXX/200/05

Uchwała zmieniająca uchwałę w sprawie zaciągnięcia pożyczki z Narodowego Funduszu Ochrony Środowiska i Gospodarki Wodnej na finansowanie zadania inwestycyjnego – Budowa kolektora tłoczego sanitarnego wraz z przepompowniami ścieków Strzelewo – Wojnowo.

Jest realizowana

Uchwała nr XXX/201/05

Uchwała w sprawie zatwierdzenia taryf za zbiorowe zaopatrzenie w wodę i zbiorowe odprowadzanie ścieków dla Zakładu Komunalnego w Sicienku.

Zmiany wejść w życie od 1 września 2005 roku.

Uchwała nr XXX/202/05

Uchwała w sprawie współdziałania z Miastem Bydgoszcz w zakresie organizacji i prowadzenia Izby Wyrzeźwień dla osób doprowadzonych z terenu Gminy Sicienko.

Porozumienie nie zostało jeszcze zawarte.

Uchwała nr XXX/203/05

Uchwała w sprawie zmiany uchwały w sprawie zasad wynagradzania Wójta Gminy Sicienko.

Jest realizowana.

WNIOSKI

1. Wystąpienie do Miejskiej Komendy Policji W Bydgoszczy o częstsze patrole drogowe.
2. Wystąpienie do Starostwa Powiatowego w Bydgoszczy w sprawie utrzymania drogi Powiatowej Bydgoszcz-Prosperowo.
3. Wystąpienie do Zarządu Dróg Krajowych w sprawie ograniczenia prędkości na drodze nr 10 przy wjeździe do Zielonczyna

Wnioski zostały zrealizowane.

Przygotowała
Magda Kluska



UCHWAŁA NR XXXI/204/05
Rady Gminy Sicienko
z dnia 10 sierpnia 2005 roku

w sprawie miejscowego planu zagospodarowania przestrzennego terenu działek nr 101/1, 101/2 i 101/3 położonych w miejscowości Osówiec w gminie Sicienko.

Na podstawie art. 20 ustawy z dnia 27 marca 2003 r. o planowaniu i zagospodarowaniu przestrzennym (Dz. U. Nr 80, poz. 717 oraz z 2004 r. Nr 6, poz. 41, Nr 141, poz. 1492) oraz na podstawie art. 18 ust. 2 pkt 5 ustawy z dnia 8 marca 1990 r. o samorządzie gminnym (Dz. U. z 2001 r. Nr 142, poz. 1591 oraz z 2002 r. Nr 23, poz. 220, Nr 62, poz. 558, Nr 113, poz. 984, Nr 153, poz. 1271, Nr 214, poz. 1806, z 2003 r. Nr 80, poz. 717, Nr 162, poz. 1568, z 2004 r. Nr 102, poz. 1055 i Nr 116, poz. 1203)

Rada Gminy
uchwała co następuje:

Rozdział 1
Przepisy ogólne

§ 1.1 Po stwierdzeniu zgodności z ustaleniami studium uwarunkowań i kierunków zagospodarowania przestrzennego gminy Sicienko uchwalonego uchwałą nr XXII/114/99 Rady Gminy w Sicienku z dnia 29 grudnia 1999 r., uchwała się miejscowy plan zagospodarowania przestrzennego terenu działek nr 101/1, 101/2 i 101/3 położonych w miejscowości Osówiec w gminie Sicienko.

2. Integralną częścią uchwały stanowi:

- a) rysunek planu w skali 1:1000 jako załącznik nr 1 do uchwały,
- b) rozstrzygnięcie o sposobie rozpatrzenia uwag do projektu planu oraz sposobie ich realizacji, jako załącznik nr 2 do uchwały,
- c) ustalenie sposobu realizacji zapisanych w planie inwestycji z zakresu infrastruktury technicznej, które należą do zadań własnych gminy wraz z zasadami ich finansowania, jako załącznik nr 3 do uchwały.

§ 2. 1. Uchwała ustanawia obowiązujące na terenach objętych planem przepisy prawa miejscowego dotyczące przeznaczenia i sposobu zagospodarowania poszczególnych terenów oraz określa konieczne dla osiągnięcia zamierzonych celów - nakazy, zakazy i warunki.

2. Przepisy prawne niniejszej uchwały nie mogą być stosowane wybiórczo oraz w oderwaniu od ustaleń rysunku stanowiącego załącznik do uchwały.

§ 3. W realizacji miejscowego planu, oprócz ustaleń przepisów zawartych w niniejszej uchwale, mają zastosowanie przepisy szczególne wraz z aktami wykonawczymi i odrębnymi.

§ 4. Każdy teren wydzielony liniami rozgraniczającymi tereny o różnym przeznaczeniu określony jest symbolem, w którym litery oznaczają przeznaczenie poszczególnych terenów według oznaczeń legendy rysunku planu.

§ 5. Na rysunku planu obowiązują:

- 1) granica obszaru objętego planem,
- 2) linie rozgraniczające tereny o różnym przeznaczeniu i różnych zasadach zagospodarowania,
- 3) linie podziału wewnętrznego terenu o tym samym przeznaczeniu,
- 4) nieprzekraczalne linie zabudowy,
- 5) symbole identyfikujące tereny o różnym przeznaczeniu i różnych zasadach zagospodarowania.

Rozdział 2

Ogólne ustalenia planu

§ 6. 1. Ustalenia ogólne obowiązują dla wszystkich terenów w granicach obszaru objętego planem, o ile ustalenia szczegółowe nie stanowią inaczej.

2. Przeznaczenie terenów:

- 1) w granicach planu wyznacza się tereny:
 - a) zabudowy mieszkaniowej jednorodzinnej o symbolu - MN,
 - b) zabudowy usługowej z dopuszczeniem funkcji mieszkaniowej o symbolu – U/MN,
 - c) zabudowy usługowej o symbolu - U,
 - d) infrastruktury technicznej o symbolu - K,
 - e) dróg publicznych o symbolu KD,
 - f) niepublicznej drogi wewnętrznej o symbolu KDW,
- 2) obowiązuje zakaz lokalizacji funkcji i obiektów nie związanych z podstawowym przeznaczeniem terenu i jego obsługą, w tym produkcyjnych, magazynowo-składowych (np. handlu hurtowego), hodowli zwierząt, obiektów warsztatowych, a także innych funkcji powodujących szkodliwe (trwale lub czasowe) uciążliwości dla środowiska i ludzi.

3. Zasady ochrony i kształtowania ładu przestrzennego:

1) wymagane sytuowanie nowych budynków zgodnie z liniami zabudowy, określonymi na rysunku planu, w sposób umożliwiający zharmonizowanie obiektów z otaczającym krajobrazem,

2) w granicach działki budowlanej terenów budownictwa mieszkaniowego jednorodzinnego i usługowego z dopuszczeniem funkcji mieszkaniowej obowiązuje zabudowa wyłącznie jednym budynkiem o funkcji zgodnej z przeznaczeniem terenu,

3) ogrodzenie działek ażurowe - zaleca się żywopłoty.

4. Zasady ochrony środowiska, przyrody i krajobrazu kulturowego:

1) obowiązuje zagospodarowanie terenu prowadzące do utrzymania i ochrony wartości przyrodniczych i różnorodności form krajobrazowych, w tym:

a) zachowanie istniejących form ukształtowania terenu,

b) zakaz dokonywania zmian stosunków wodnych,

2) usuwanie drzew i krzewów, wymagające jest stosownego zezwolenia, podlega ograniczeniu i może nastąpić jedynie w przypadku: uzasadnionej wycinki o charakterze pielęgnacyjnym, realizacji docelowego układu drogowego i inwestycji z zakresu infrastruktury technicznej, zagrożenia bezpieczeństwa ludzi i mienia.

5. Zasady ochrony dziedzictwa kulturowego i zabytków oraz dóbr kultury współczesnej :
w przypadku natrafienia podczas robót ziemnych na obiekt zabytkowy prace ziemne należy wstrzymać do momentu wykonania i udokumentowania badań archeologicznych.

6. Wymagania wynikające z potrzeb kształtowania przestrzeni publicznych: wymagana szczególna dbałość o wysoką jakość estetyczną elementów wyposażenia przestrzeni publicznych, m.in. obiektów małej architektury, oświetlenia, w zakresie wykonania nawierzchni, itp.

7. Parametry i wskaźniki kształtowania zabudowy oraz zagospodarowania terenów:

1) obowiązuje lokalizacja zabudowy o wysokiej jakości architektoniczno-estetycznej, zgodnie, z zasadami określonymi na rysunku planu oraz w ustaleniach szczegółowych,

2) wymagany udział powierzchni biologicznie czynnej wynosi 70%, o ile ustalenia szczegółowe nie stanowią inaczej.

8. Granice i sposoby zagospodarowania terenów i obiektów podlegających ochronie, ustalonych na podstawie odrębnych przepisów: ustala się nieprzekraczalną linię zabudowy w odległości 12 m od granicy terenów leśnych, z wyłączeniem terenu o symbolu 11K i terenów dróg publicznych.

9. Szczegółowe zasady i warunki scalania i podziału nieruchomości:

1) podziału na działki budowlane dokonywać można wyłącznie zgodnie z liniami rozgraniczającymi tereny o różnym przeznaczeniu i różnych zasadach zagospodarowania i zgodnie z liniami podziału wewnętrznego terenów o tym samym przeznaczeniu,

2) dopuszcza się możliwość łączenia projektowanych działek budowlanych w większe nieruchomości gruntowe.

10. Zasady modernizacji, rozbudowy i budowy systemów komunikacji i infrastruktury technicznej:

- 1) tereny w liniach rozgraniczających dróg przeznaczone są do ruchu i postoju pojazdów, ruchu pieszych, lokalizacji ścieżek rowerowych i urządzeń infrastruktury technicznej,
- 2) obowiązuje zakaz lokalizacji zabudowy niezwiązanej z utrzymaniem i obsługą komunikacji;
- 3) szczegółowe rozwiązania geometrii ulic i skrzyżowań (jezdnie, chodniki, ścieżki rowerowe, pasy postojowe) należy opracować w projektach budowlanych inwestycji,
- 4) obowiązuje wydzielenie dostatecznej ilości miejsc parkingowych na terenach usługowych i usługowych z dopuszczeniem funkcji mieszkaniowej, nawierzchnię parkingów należy wykonać z materiałów uniemożliwiających wnikanie zanieczyszczeń ropopochodnych do gruntu,
- 5) dopuszcza się budowę i przebudowę istniejącej sieci infrastruktury technicznej na warunkach gestorów sieci w uzgodnieniu z zarządcą drogi,
- 6) zasady obsługi w zakresie zaopatrzenia w wodę - zaopatrzenie w wodę z gminnej sieci wodociągowej na warunkach określonych przez gestora sieci,
- 7) zasady obsługi w zakresie kanalizacji sanitarnej:
 - a) odprowadzenie ścieków sanitarnych do gminnej sieci kanalizacji sanitarnej na warunkach gestora sieci,
 - b) do czasu realizacji zbiorczej sieci kanalizacji sanitarnej dopuszcza się odprowadzenia ścieków do szczelnych zbiorników okresowo opróżnianych; ścieki należy wywozić do punktu zlewnego wskazanego przez urząd gminy i dokumentować ilość wywożonych ścieków,
 - c) po wybudowaniu zbiorczej sieci kanalizacji sanitarnej obowiązuje likwidacja istniejących zbiorników na nieczystości ciekłe,
- 8) odprowadzanie wód opadowych do gruntu w przypadku nieuciążliwej zabudowy mieszkaniowej, natomiast w przypadku zabudowy usługowej, parkingów i komunikacji do czasu zrealizowania kanalizacji deszczowej dopuszcza się odprowadzanie wód opadowych do gruntu po uprzednim podczyszczeniu,
- 9) zasady obsługi w zakresie zaopatrzenia w gaz - obsługa zabudowy z przewidywanej rozdzielczej sieci gazowej średniego ciśnienia gazu ziemnego lub za pomocą indywidualnych zbiorników na gaz płynny,
- 10) zasady obsługi w zakresie zaopatrzenia w energię cieplną - dopuszcza się wykorzystanie urządzeń zasilanych gazem, energią elektryczną lub innych paliw ekologicznych, w tym pochodzących ze źródeł energii odnawialnej, z zachowaniem normatywnych wartości emisji spalin do atmosfery, określonych w przepisach odrębnych i szczególnych,
- 11) zasady obsługi w zakresie zaopatrzenia w energię elektryczną:

- a) zapotrzebowanie w energię elektryczną liniami elektrycznymi kablowymi niskiego napięcia z projektowanych dwóch stacji transformatorowych słupowych; lokalizacja pierwszej stacji na terenie objętym planem zagospodarowania przestrzennego w liniach rozgraniczających drogi o symbolu KD2 przy granicy drogi z terenem oznaczonym symbolem 3U, drugiej stacji na terenie objętym miejscowym planem zagospodarowania przestrzennego działek nr 96/13 i 96/14 we wsi Osówek, uchwalonym w 2003 r.; dla zasilania stacji zlokalizowanej na obszarze opracowania wybudować odcinek napowietrzno - kablowej linii Sn jako odgałęzienie od linii zasilającej stację „Osówek 3”,
 - b) oświetlenie zewnętrzne i wewnętrzne należy zaprojektować i wykonać z możliwością przystosowania dla potrzeb obrony cywilnej,
- 12) zasady obsługi w zakresie telekomunikacji:
- a) podłączenie do telefonii stacjonarnej poprzez kanalizację teletechniczną na warunkach określonych przez wybranego gestora sieci,
 - b) zabrania się budowy napowietrznych linii telefonicznych,
 - c) w zakresie telefonii komórkowej obowiązuje zakaz lokalizacji stacji bazowych telefonii komórkowych,
- 13) zasady obsługi w zakresie odpadów komunalnych:
- a) gromadzenie odpadów komunalnych w zamykanych, przenośnych pojemnikach - wywóz odpadów z pojemników w sposób zorganizowany na miejsce wskazane przez Urząd Gminy,
 - b) pozostałe odpady unieszkodliwiać zgodnie z obowiązującymi przepisami odrębnymi i szczególnymi.

11. Sposoby i terminy tymczasowego zagospodarowania, urządzania i użytkowania terenów:

- 1) zabrania się wznoszenia tymczasowych obiektów budowlanych,
- 2) do czasu realizacji ustaleń planu dopuszcza się użytkowanie terenów na dotychczas obowiązujących zasadach.

12. Tereny rekreacyjno-wypoczynkowe oraz tereny służące organizacji imprez masowych: dopuszcza się na terenie oznaczonym symbolem 3U.

13. Wysokości stawek procentowych służących naliczeniu opłaty z tytułu wzrostu wartości nieruchomości:

- 1) na terenach przeznaczonych do realizacji celów publicznych – 0 %;
- 2) na terenach przeznaczonych do realizacji celów niepublicznych – 15%.

Rozdział 3

Zasady zagospodarowania obowiązujące na poszczególnych terenach objętych planem

§ 7. Tereny oznaczone symbolami **1U/MN** i **2U/MN** przeznacza się na cele zabudowy usługowej z dopuszczeniem funkcji mieszkaniowej; obowiązują następujące ustalenia:

- 1) wysokość budynków do trzech kondygnacji (w tym poddasze użytkowe) oraz maksymalnie 15,0 m liczonych od powierzchni terenu w najniższym narożniku budynku do szczytu dachu, dachy o nachyleniu 15° do 50° w kolorach pokrycia zbliżonych do naturalnego koloru dachówki ceramicznej lub w kolorze grafitowym,
- 2) dopuszcza się wydzielenie funkcji mieszkaniowej w budynkach usługowych poza strefą uciążliwości funkcji usługowej,
- 3) zakaz budowy wolno stojących garaży oraz budynków gospodarczych,
- 4) uciążliwość prowadzonej działalności nie może wykraczać poza granice działki i nie może negatywnie wpływać na środowisko, w tym na grunt, wody podziemne i powierzchniowe,
- 5) minimum 30 % powierzchni działki biologicznie czynna (zieleni użytkowa lub ozdobna),
- 6) obsługa komunikacyjna terenów z drogi oznaczonej na rysunku planu symbolem **KD2**; zakaz wjazdu z drogi Bydgoszcz – Wojnowo.

§ 8. Teren oznaczony symbolem **3U** przeznacza się na cele zabudowy usługowej; obowiązują następujące ustalenia:

- 1) wysokość budynków do trzech kondygnacji,
- 2) zakaz budowy wolno stojących garaży oraz budynków gospodarczych,
- 3) uciążliwość prowadzonej działalności nie może wykraczać poza granice działki i nie może negatywnie wpływać na środowisko, w tym na grunt, wody podziemne i powierzchniowe.

§ 9. Tereny oznaczone symbolami **4MN** i **5MN** przeznacza się na cele zabudowy mieszkaniowej; obowiązują następujące ustalenia:

- 1) wysokość budynków do dwóch kondygnacji (w tym poddasze użytkowe) oraz maksymalnie 12,0 m liczonych od powierzchni terenu w najniższym narożniku budynku do szczytu dachu; dachy o nachyleniu 30° do 50° w kolorach pokrycia zbliżonych do naturalnego koloru dachówki ceramicznej lub w kolorze grafitowym,
- 2) dopuszcza się budowę wolno stojących garaży o architekturze nawiązującej do budynku mieszkalnego, z ewentualnym wydzieleniem pomieszczeń gospodarczych,
- 3) zakaz obsługi komunikacyjnej terenu z drogi Bydgoszcz – Wojnowo.

§ 10. Teren oznaczony symbolem **6MN** przeznacza się na cele zabudowy mieszkaniowej; obowiązują następujące ustalenia:

- 1) wysokość budynków do dwóch kondygnacji (w tym poddasze użytkowe) oraz maksymalnie 12,0 m liczonych od powierzchni terenu w najniższym narożniku budynku do szczytu dachu; dachy o nachyleniu 30 do 50° w kolorach pokrycia zbliżonych do naturalnego koloru dachówki ceramicznej lub w kolorze grafitowym,
- 2) dopuszcza się budowę wolno stojących garaży o architekturze nawiązującej do budynku mieszkalnego, z ewentualnym wydzieleniem pomieszczeń gospodarczych,
- 3) zakaz obsługi komunikacyjnej terenu z drogi Bydgoszcz – Wojnowo.

§ 11. Tereny oznaczone symbolami **7MN, 8MN, 9MN i 10MN** przeznacza się na cele zabudowy mieszkaniowej; obowiązują następujące ustalenia:

- 1) wysokość budynków do dwóch kondygnacji (w tym poddasze użytkowe) oraz maksymalnie 12,0 m liczonych od powierzchni terenu w najniższym narożniku budynku do szczytu dachu; dachy o nachyleniu 30 do 50° w kolorach pokrycia zbliżonych do naturalnego koloru dachówki ceramicznej lub w kolorze grafitowym,
- 2) dopuszcza się budowę wolno stojących garaży o architekturze nawiązującej do budynku mieszkalnego, z ewentualnym wydzieleniem pomieszczeń gospodarczych.

§ 12. Teren oznaczony symbolem **11K** przeznacza się na cele infrastruktury technicznej – przepompownię ścieków.

§ 13. Teren oznaczony symbolem **KD1** przeznacza się na cel drogi publicznej:

- 1) dopuszcza się lokalizację obiektów budowlanych i urządzeń technicznych związanych z prowadzeniem, zabezpieczeniem i obsługą ruchu, a także urządzeń związanych z potrzebami zarządzania ruchem,
- 2) dopuszcza się lokalizację urządzeń infrastruktury technicznej niezwiązanych z podstawową funkcją drogi,
- 3) obowiązuje zakaz lokalizacji budynków, budowli i urządzeń z wyłączeniem urządzeń infrastruktury technicznej, niezwiązanych z podstawowym przeznaczeniem terenu,
- 4) parametry i wskaźniki kształtowania zagospodarowania terenu:
 - a) szerokość 18 m w liniach rozgraniczających,
 - b) ulica jednojezdniowa z dwustronnym chodnikiem,
 - c) dopuszcza się budowę drogi i jej remonty,
 - d) dopuszcza się realizację i remonty sieci i urządzeń infrastruktury technicznej związanych z obsługą techniczną drogi – odwodnienia, oświetlenia itp., na warunkach zarządcy drogi w porozumieniu z gestorami sieci.

§ 14. Teren oznaczony symbolem **KD2** przeznaczony jest na cel drogi publicznej:

- 1) dopuszcza się lokalizację obiektów budowlanych i urządzeń technicznych związanych z prowadzeniem, zabezpieczeniem i obsługą ruchu, a także urządzeń związanych z potrzebami zarządzania ruchem,
- 2) dopuszcza się lokalizację urządzeń infrastruktury technicznej niezwiązanych z podstawową funkcją drogi,
- 3) obowiązuje zakaz lokalizacji budynków, budowli i urządzeń z wyłączeniem urządzeń infrastruktury technicznej, niezwiązanych z podstawowym przeznaczeniem terenu,
- 4) parametry i wskaźniki kształtowania zagospodarowania terenu:
 - a) szerokość 12 m w liniach rozgraniczających,
 - b) ulica jednojezdniowa z dwustronnym chodnikiem
 - c) dopuszcza się budowę drogi i jej remonty,
 - d) dopuszcza się realizację i remonty sieci i urządzeń infrastruktury technicznej związanych z obsługą techniczną drogi – odwodnienia, oświetlenia itp., na warunkach zarządcy drogi w porozumieniu z gestorami sieci.

§ 15. Teren oznaczony symbolem **KD3** przeznaczony jest na cel drogi publicznej:

- 1) dopuszcza się lokalizację obiektów budowlanych i urządzeń technicznych związanych z prowadzeniem, zabezpieczeniem i obsługą ruchu, a także urządzeń związanych z potrzebami zarządzania ruchem,
- 2) dopuszcza się lokalizację urządzeń infrastruktury technicznej niezwiązanych z podstawową funkcją drogi,
- 3) obowiązuje zakaz lokalizacji budynków, budowli i urządzeń z wyłączeniem urządzeń infrastruktury technicznej, niezwiązanych z podstawowym przeznaczeniem terenu,
- 4) parametry i wskaźniki kształtowania zagospodarowania terenu:
 - a) szerokość 10 m w liniach rozgraniczających,
 - b) zakończenie placem do nawracania szerokości 12, 5 m,
 - c) ulica jednojezdniowa z dwustronnym chodnikiem,
 - d) dopuszcza się budowę drogi i jej remonty,
 - e) dopuszcza się realizację i remonty sieci i urządzeń infrastruktury technicznej związanych z obsługą techniczną drogi – odwodnienia, oświetlenia itp., na warunkach zarządcy drogi w porozumieniu z gestorami sieci.

§ 16. Tereny oznaczone symbolami **KD4**, **KD5** i **KD6** przeznaczony jest na cel drogi publicznej:

- 1) dopuszcza się lokalizację obiektów budowlanych i urządzeń technicznych związanych z prowadzeniem, zabezpieczeniem i obsługą ruchu, a także urządzeń związanych z potrzebami zarządzania ruchem,

- 2) dopuszcza się lokalizację urządzeń infrastruktury technicznej niezwiązanych z podstawową funkcją drogi,
- 3) obowiązuje zakaz lokalizacji budynków, budowli i urządzeń z wyłączeniem urządzeń infrastruktury technicznej, niezwiązanych z podstawowym przeznaczeniem terenu,
- 4) parametry i wskaźniki kształtowania zagospodarowania terenu:
 - a) szerokość 10 m w liniach rozgraniczających,
 - b) ulica jednojezdniowa z dwustronnym chodnikiem,
 - c) dopuszcza się budowę drogi i jej remonty,
 - d) dopuszcza się realizację i remonty sieci i urządzeń infrastruktury technicznej związanych z obsługą techniczną drogi – odwodnienia, oświetlenia itp., na warunkach zarządcy drogi w porozumieniu z gestorami sieci.

§ 17. Tereny oznaczone symbolami **KD7** i **KD8** przeznacza się na cel drogi publicznej wyłącznie dla ruchu pieszego:

- 1) dopuszcza się lokalizację obiektów budowlanych i urządzeń technicznych związanych z prowadzeniem, zabezpieczeniem i obsługą ruchu, a także urządzeń związanych z potrzebami zarządzania ruchem,
- 2) dopuszcza się lokalizację urządzeń infrastruktury technicznej niezwiązanych z podstawową funkcją drogi,
- 3) obowiązuje zakaz lokalizacji budynków, budowli i urządzeń z wyłączeniem urządzeń infrastruktury technicznej, niezwiązanych z podstawowym przeznaczeniem terenu,
- 4) parametry i wskaźniki kształtowania zagospodarowania terenu:
 - a) szerokość 8 m w liniach rozgraniczających,
 - b) dopuszcza się realizację i remonty sieci i urządzeń infrastruktury technicznej związanych z obsługą techniczną drogi – odwodnienia, oświetlenia itp., na warunkach zarządcy drogi w porozumieniu z gestorami sieci.

§ 18. Teren oznaczony symbolem **KDW** przeznacza się na cel niepublicznej drogi wewnętrznej:

- 1) dopuszcza się lokalizację urządzeń infrastruktury technicznej niezwiązanych z podstawową funkcją drogi,
- 2) parametry i wskaźniki kształtowania zagospodarowania terenu:
 - a) szerokość minimum 5 m w liniach rozgraniczających,
 - b) dopuszcza się niewydzielanie chodnika i jezdni,
 - c) dopuszcza się budowę drogi i jej remonty,

- d) dopuszcza się realizację i remonty sieci i urządzeń infrastruktury technicznej związanych z obsługą techniczną drogi – odwodnienia, oświetlenia itp., na warunkach zarządcy drogi w porozumieniu z gestorami sieci.

Rozdział 4 **Przepisy końcowe**

§ 19. W trybie sporządzenia miejscowego planu zagospodarowania przestrzennego terenu działek nr 101/1, 101/2 i 101/3 położonych w miejscowości Osówek w gminie Sienko, uchyla się uchwałę nr XXXVIII/264/97 Rady Gminy Sienko z dnia 26 listopada 1997r. w sprawie miejscowego planu zagospodarowania przestrzennego terenów zabudowy mieszkaniowej z usługami w Osówcu, gmina Sienko. Granice opracowania powyższych planów są tożsame.

§ 20. Wykonanie uchwały powierza się Wójtowi Gminy.

§ 21. Uchwała podlega ogłoszeniu przez obwieszczenie na tablicy ogłoszeń Urzędu Gminy w Sienku oraz w Dzienniku Urzędowym Województwa Kujawsko – Pomorskiego.

§ 22. Uchwała wchodzi w życie po upływie 30 dni od daty jej ogłoszenia w Dzienniku Urzędowym Województwa Kujawsko – Pomorskiego.



Przewodniczący
Rady Gminy Sienko
Marek Nadolny
Marek Nadolny

ZAŁĄCZNIK NR 2
DO UCHWAŁY NR XXXI/204/05
RADY GMINY SICIENKO
Z DNIA 10 SIERPNI
PLAN SPORZĄDZIŁ
WÓJT GMINY SICIENKO

**LISTA NIEUWZGLĘDNIONYCH UWAG
DO PROJEKTU MIEJSCOWEGO PLANU ZAGOSPODAROWANIA
PRZESTRZENNEGO TERENU DZIAŁEK NR 101/1, 101/2 i 101/3
POŁOŻONYCH W MIEJSCOWOŚCI OSÓWIEC W GMINIE
SICIENKO**

Na podstawie art. 17 pkt 14 oraz z art. 20 ust. 1 ustawy z dnia 27 marca 2003r. o planowaniu i zagospodarowaniu przestrzennym (Dz. U. Nr 80, poz. 717 oraz z 2004 r. Nr 6, poz. 41, Nr 141, poz. 1492) przedkłada się Radzie Gminy Sicienka listę nieuwzględnionych uwag umieszczonych w poniższym wykazie.

LP.	Treść Uwag	Ustalenia projektu planu dla nieruchomości, której dotyczy uwaga	Uzasadnienie nieuwzględnienia uwagi	Zgłaszający uwagę z datą wpływu uwagi

**DO W/W PROJEKTU NIE ZGŁOSZONO UWAG
KTÓRE NIE ZOSTAŁY UWZGLĘDNIONE
W PROJEKCIE PLANU MIEJSCOWEGO**

Przewodniczący
Rady Gminy Sicienka

Marek Nadon

ROZSTRZYGNĘCIE

O SPOSOBIE REALIZACJI I ZASADACH FINANSOWANIA INWESTYCJI
Z ZAKRESU INFRASTRUKTURY TECHNICZNEJ, KTÓRE NALEŻĄ DO
ZADAŃ WŁASNYCH GMINY, ZAPISANYCH W MIEJSCOWYM PLANIE
ZAGOSPODAROWANIA PRZESTRZENNEGO TERENU DZIAŁEK
NR 101/1, 101/2 i 101/3 POŁOŻONYCH W MIEJSCOWOŚCI OSÓWIEC
W GMINIE SICIENKO

Na podstawie art. 20 ust. 1 ustawy z dnia 27 marca 2003r. o planowaniu i zagospodarowaniu przestrzennym (Dz. U. Nr 80, poz. 717 oraz z 2004 r. Nr 6, poz. 41, Nr 141, poz. 1492) Rada Gminy Sienko określa następujący sposób realizacji i zasady finansowania inwestycji z zakresu infrastruktury technicznej, które zgodnie z ustawą z dnia 8 marca 1990r. o samorządzie gminnym należą do zadań własnych gminy i służą zaspokajaniu zbiorowych potrzeb mieszkańców.

1. **Inwestycje z zakresu infrastruktury technicznej przewidziane do realizacji na podstawie planu stanowią:**
 - a) **Drogi publiczne wraz z uzbrojeniem podziemnym, urządzeniami infrastruktury technicznej, oświetleniem, ścieżkami rowerowymi, zielenią towarzyszącą i odpowiednim zabezpieczeniem technicznym zmniejszającym uciążliwość komunikacyjną w stosunku do innych funkcji w rozumieniu przepisów ochrony środowiska;** modernizacja istniejących zjazdów oraz budowa nowych połączeń komunikacyjnych z terenu objętego planem miejscowym na drogę powiatową Bydgoszcz – Wojnowo, prace związane z utrzymaniem i modernizacją terenu dróg publicznych oraz parkingów zrealizowanych w liniach rozgraniczających tych dróg, perspektywiczna budowa oświetleń drogowych i realizacja małej architektury związanej z funkcją drogową,
 - b) **urządzenia elektroenergetyczne;** budowa linii kablowych Sn i nn dla obsługi projektowanych inwestycji,
 - c) **sieci i urządzenia wodno–kanalizacyjne;** utrzymanie istniejących i projektowanych sieci wodociągowych, realizacja układu kanalizacyjnego wraz z budową lokalnej przepompowni na terenie oznaczonym w planie symbolem 11K wraz z budową infrastruktury technicznej niezbędnej do wykonania projektowanych połączeń w przypadku realizacji projektowanych inwestycji budowlanych,
 - d) **sieci i urządzenia gazowe;** perspektywiczne połączenie projektowanej zabudowy do sieci gazowej po zrealizowaniu

- e) infrastruktury technicznej z zakresu sieci gazowych niskiego i średniego ciśnienia oraz stacji redukcyjno-pomiarowych, sieć telekomunikacyjna; podłączenie projektowanych obiektów budowlanych do istniejącej linii telekomunikacyjnej,

2. Sposób realizacji inwestycji:

- a) Realizacja inwestycji z zakresu infrastruktury technicznej, które należą do zadań własnych gminy, zapisanych w miejscowym planie zagospodarowania przestrzennego terenu działek nr 101/1, 101/2 i 101/3 położonych w miejscowości Osówek, odbywać się będzie zgodnie z założeniami określonymi w studium uwarunkowań i kierunków zagospodarowania przestrzennego gminy Sicienka uchwalonego uchwałą nr XXII/114/99 Rady Gminy w Sicienku z dnia 29 grudnia 1999 r.,
- b) Realizacja inwestycji z zakresu infrastruktury technicznej przebiegać będzie zgodnie z obowiązującymi przepisami i normami, w tym m. in. Ustawą z dnia 29 stycznia 2004r. Prawo zamówień publicznych (Dz.U.Nr 19 z 2004r. poz 177 z późn. zm.), Ustawą z dnia 7 lipca 1994r. Prawo budowlane (Dz.U.Nr 207 z 2003r. poz 2016 z późn. zm.), Ustawą z dnia 21 marca 1985r. o drogach publicznych (Dz.U.Nr 71 z 2000r. poz 838 z późn. zm.), Ustawą z dnia 27 kwietnia 2001 Prawo ochrony środowiska (Dz.U.Nr 62 z 2001r. poz 627 z późn. zm.), Inwestycje w zakresie przesyłania i dystrybucji paliw i energii elektrycznej realizowane będą w sposób określony w art. 7 ustawy z dnia 10 kwietnia 1997r. Prawo energetyczne (Dz.U.Nr 54 z 1997r. poz 348 z późn. zm.). Sposób realizacji inwestycji wynikać będzie z wykorzystania możliwych do zastosowania rozwiązań techniczno – technologicznych gwarantujących wysoką jakość wykonania inwestycji. Dopuszcza się etapową realizację inwestycji.

3. Zasady finansowania:

Realizacja inwestycji drogowych, parkingów oraz z zakresu zieleni urządzonej publicznej będzie finansowana przez budżet gminy z dopuszczeniem porozumień finansowych zawartych z innymi podmiotami zgodnie z obowiązującymi przepisami, m. in. Ustawą z dnia 26 listopada 1998r. o finansach publicznych (Dz.U.Nr 15 z 2003r. poz 148 z późn. zm.) oraz z Ustawą z dnia 29 sierpnia 1997r. o finansowaniu dróg publicznych (Dz.U.Nr 123 z 1998r. poz 780 z późn. zm.).

Finansowanie inwestycji infrastrukturalnych związanych z zaopatrzeniem terenu objętego planem w energię elektryczną i gaz będzie realizowana ze środków finansowych przedsiębiorstwa energetycznego oraz gestora sieci gazowej, posiadających wymagane koncesje oraz na podstawie umów z zainteresowanymi odbiorcami energii elektrycznej i gazu na warunkach określonych przez gestorów tych sieci.

Inwestycje z zakresu budowy sieci wodociągowej i kanalizacji finansowane będą na podstawie art. 15 ust 1 ustawy z dnia 7 czerwca 2001 o zbiorowym zaopatrzeniu w wodę i zbiorowym odprowadzeniu ścieków (Dz.U.Nr 72 z 2002r. poz 747 z późn. zm.) ze środków budżetu gminy z dopuszczeniem porozumień finansowych zawartych z innymi podmiotami.

Przewodniczący
Rady Gminy Sicienka

Marek Nadmiński

UCHWAŁA Nr XXXI/ 205 /05 Rady Gminy Sicienko z dnia 10 sierpnia 2005 roku

Zmieniająca Uchwałę Nr XXIV/165/05 Rady Gminy Sicienko z dnia 19 stycznia 2005 roku w sprawie uchwalenia budżetu gminy na 2005 rok zmienioną:

- Uchwałą Nr XXVI/176/05 Rady Gminy Sicienko z dnia 23 marca 2005 roku
- Uchwałą Nr XXVII/181/05 Rady Gminy Sicienko z dnia 18 kwietnia 2005 roku
- Uchwałą Nr XXIX/189/05 Rady Gminy Sicienko z dnia 25 maja 2005 roku
- Uchwałą Nr XXX/197/05 Rady Gminy Sicienko z dnia 22 czerwca 2005 roku
- Zarządzeniem Nr 27/05 Wójta Gminy Sicienko z dnia 27 lipca 2005 roku

Na podstawie art. 18 ust. 2 pkt. 4, pkt. 9 d, pkt. 10; art. 52 ust. 3 ustawy z dnia 8 marca 1990 roku o samorządzie gminnym (Dz.U. z 2001 roku Nr 142, poz. 1591 zm.: z 2002 roku Dz.U. Nr 23, poz.220; Dz.U. Nr 62, poz. 558; Dz.U. Nr 113, poz. 984; Dz.U. Nr 153, poz. 1271; Dz.U. Nr 214, poz. 1806, z 2003 roku Dz.U. Nr 80, poz.717; Dz.U. Nr 162, poz. 1568 oraz z 2004 roku Dz.U. Nr 102, poz. 1055; Dz.U. Nr 116, poz. 1203); art. 109,110,112,116,124,128 ust.2 pkt. 1 ustawy z dnia 26 listopada 1998 roku o finansach publicznych (Dz.U. z 2003 roku Nr 15, poz.148 zm.: z 2003 roku Dz.U. Nr 45, poz. 391; Dz.U. Nr 65, poz. 594; Dz.U. Nr 96, poz. 874; Dz.U. Nr 166, poz. 1611; Dz.U. Nr 189, poz. 1851 oraz z 2004 roku Dz.U. Nr 19, poz. 177; Dz.U. Nr 93, poz. 890; Dz.U. Nr 121, poz. 1264; Dz.U. Nr 123, poz. 1291; Dz.U. Nr 210, poz. 2135; Dz.U. Nr 273, poz. 2703); oraz art. 420 ustawy z dnia 27 kwietnia 2001 roku Prawo ochrony środowiska (Dz.U. Nr 62, poz. 627 zm.: z 2001 roku Dz.U. Nr 115, poz. 1229; z 2002 roku Dz.U. Nr 74, poz. 676; Dz.U. Nr 113, poz.984; Nr 153, poz.1271; Nr 233, poz. 1957; M.P. Nr 49, poz. 715, z 2003 roku Dz.U. Nr 46, poz. 392; Dz.U. Nr 80, poz. 717 i 721; Dz.U. Nr 162, poz. 1568; Dz.U. Nr 175, poz. 1693; Dz.U. Nr 190, poz. 1865; Dz.U. Nr 217, poz. 2124; M.P. Nr 50, poz. 782 i 783; z 2004 roku Dz.U. Nr 19, poz. 177; Dz.U. Nr 49, poz.464; Dz.U. Nr 70, poz. 631; Dz.U. Nr 92, poz.880; Dz.U. Nr 96, poz. 959; Dz.U. Nr 121, poz.1263; Dz.U. Nr 273, poz. 2708; Dz.U. Nr 281, poz. 2784; M.P. Nr 39, poz. 693; M.P. Nr 40, poz. 706 oraz z 2005 roku Dz.U. Nr 25, poz.202)).

Rada Gminy uchwala, co następuje:

§ 1

- | | |
|---------------------------------|----------------------|
| 1. Zwiększenie dochodów o kwotę | 132.555,-zł. |
| 2. Zwiększenie wydatków o kwotę | 1.018.555,-zł |

§ 2

W związku z powyższym:

- § 1 w/w Uchwały otrzymuje brzmienie:
 1. Ustala się dochody gminy w wysokości: **18.301.630,- zł**
(zgodnie z załącznikiem Nr 1)
 2. Ogólna kwota dochodów, o których mowa w ust. 1 obejmuje:
 - 1) dotacje celowe na realizację zadań z zakresu administracji rządowej w wysokości: **1.806.660,- zł**
(zgodnie z załącznikiem Nr 3)
 - 2) dotacje celowe na realizację zadań wynikających z porozumień zawartych między jednostkami samorządu terytorialnego w wysokości: **205.000,- zł**
(zgodnie z załącznikiem Nr 4)
 - 3) dochody z tytułu wydawania zezwoleń na sprzedaż napojów alkoholowych w wysokości **117.500,- zł**
 - 4) subwencję ogólną w wysokości: **7.242.649,- zł**
w tym:
 - a) część wyrównawcza **1.354.640,- zł**
z tego: kwota podstawowa **688.639,- zł**
kwota uzupełniająca **666.001,- zł**
 - b) część oświatowa **5.888.009,- zł.**

- § 2 w/w Uchwały otrzymuje brzmienie:

1. Ustala się wydatki gminy w wysokości: **20.017.630,- zł**
(zgodnie z załącznikiem Nr 2)

2. Z wydatków, o których mowa w ust. 1 przeznacza się łącznie na:

1) Wydatki bieżące kwotę: **14.639.406,- zł**

w tym na :

- a) wynagrodzenia i pochodne od wynagrodzeń
7.474.342,- zł,
- b) wydatki związane z realizacją zadań z zakresu
administracji rządowej i innych zadań zleconych
gminie ustawami w wysokości **1.806.660,- zł**
(zgodnie z załącznikiem Nr 3)
- c) wydatki związane z realizacją zadań wynikających
z porozumień zawartych między jednostkami
samorządu terytorialnego w wysokości: **239.500,- zł**
(zgodnie z załącznikiem Nr 4)
- d) dotacje celowe na finansowanie lub dofinansowanie
zadań zleconych do realizacji stowarzyszeniom **82.450,- zł**
(zgodnie z załącznikiem Nr 16)
- e) wydatki na obsługę długu gminy **44.305,- zł**
- f) wydatki na realizację zadań określonych
w programie profilaktyki i rozwiązywania
problemów alkoholowych **119.580,- zł**

2) Wydatki majątkowe kwotę **5.378.224,- zł**

w tym na:

- a) wydatki inwestycyjne **5.378.224,- zł**
(zgodnie z załącznikiem Nr 6)

§ 3 w/w Uchwały otrzymuje brzmienie

1. Deficyt budżetowy w wysokości **1.716.000,- zł**

2. Ustala się następujące źródła pokrycia deficytu budżetowego:

- (zgodnie z załącznikiem Nr 12)
- Pożyczka z Narodowego Funduszu Ochrony
Środowiska i Gospodarki Wodnej **1.716.000,- zł**

§ 4 w/w Uchwały otrzymuje brzmienie

1. Prognozuje się łączną kwotę długu gminy na koniec 2005 roku
w wysokości **2.545.189,- zł**
(zgodnie z załącznikiem Nr 7)

§ 10 w/w Uchwały otrzymuje brzmienie

1. Ustala się na 2005 rok wydatki związane z realizacją wieloletniego planu inwestycyjnego w kwocie **3.406.761,- zł**
2. Wydatki na poszczególne programy i na lata następne określa załącznik nr 15.

- Pozostałe paragrafy w/w Uchwały pozostają bez zmian.

§ 3

Wykonanie uchwały powierza się Wójtowi

§ 4

1. Uchwała wchodzi w życie z dniem podjęcia.
2. Uchwałę ogłasza się w sposób miejscowo przyjęty tj. na tablicy ogłoszeń Urzędu Gminy



Uzasadnienie

Przewodniczący
Rady Gminy Sicienko
Marek Nadolny
Marek Nadolny

Zmiany związane są z otrzymaniem dotacji na realizację zadań własnych z zakresu pomocy społecznej oraz oświaty. Otrzymano również środki z innych źródeł na wydatki związane z realizacją programów w szkołach. Wprowadzono także wpływy do budżetu z likwidowanych środków specjalnych. W wyniku analizy wykonania dochodów za I półrocze dokonano zwiększenia planu w zakresie podatku rolnego i od nieruchomości. W konsekwencji wprowadzone zmiany spowodowały zwiększenie planu dochodów.

Powyższe zmiany powodują również zwiększenie planowanych wydatków. Nastąpiło zwiększenie wydatków dotyczących zadań, na które otrzymano dotacje celowe oraz środki z innych źródeł. W wyniku analizy realizacji wydatków dokonano również przeniesień między podziałkami klasyfikacji budżetowej. Odstąpiono od opracowania dokumentacji na budowę wielolokalowego budynku komunalnego. W związku z koniecznością wykonania zadań z zakresu budowy kanalizacji zwiększono plan wydatków inwestycyjnych na powyższy cel. Biorąc powyższe pod uwagę nastąpiło zwiększenie deficytu budżetowego. Jako źródło jego pokrycia nadal planowana jest pożyczka z Narodowego Funduszu Ochrony Środowiska i Gospodarki Wodnej.

Po dokonanych zmianach istnieje konieczność zaciągnięcia zobowiązań w łącznej wysokości 1.798.930 zł, w tym kredyt bankowy 82.930 zł z przeznaczeniem na spłatę kredytów i pożyczek zaciągniętych w latach poprzednich oraz pożyczka z NFOŚ i GW w kwocie 1.716.000 zł.

Przewodniczący
Rady Gminy Sicienko
Marek Nadolny
Marek Nadolny

**DOCHODY GMINY SICIENKO NA 2005 ROK
ZMIANY**

Załącznik nr 1
do Uchwały Nr XXXI/205/05
Rady Gminy Sicienka
z dnia 10 sierpnia 2005 roku
w sprawie: zmiany budżetu gminy na 2005 rok

Dz.	Rozdz.	§	TREŚĆ	Plan przed zmianą na 2005 rok	Zwiększenia	Zmniejszenia	Plan po zmianie na 2005 rok
756			DOCHODY OD OSÓB PRAWNYCH, OD OSÓB FIZYCZ. I OD JEDN. ORGAN. NIE POSIAD. OSOBOWOŚCI PRAWNEJ				
	75616		Wpływy z podatku rolnego, podatku leśnego, podatku od spadków i darowizn, podatku od czynności cywilnoprawnych oraz podatków i opłat lokalnych od osób fizycznych				
		0310	Podatek od nieruchomości	500 000	20 000	-	520 000
		0320	Podatek rolny	480 000	33 365	-	513 365
			Razem Rozdz. 75616	1 240 500	53 365	-	1 293 865
801			RAZEM DZ. 756	4 777 030	53 365	-	4 830 395
			OŚWIATA I WYCHOWANIE				
	80101		Szkoły podstawowe				
		2030	Dotacje celowe otrzymane z budżetu państwa na realizację własnych zadań bieżących gminy (związków gmin)	-	3 540	-	3 540
		2390	Wpływy do budżetu ze środków specjalnych	-	1 780	-	1 780
			Razem Rozdz. 80101	67 722	5 320	-	73 042
	80110		Gimnazja				
		2700	Środki na dofinansowanie własnych zadań bieżących gmin (związków gmin), powiatów (związków powiatów), samorządów województw, pozyskane z innych źródeł	-	7 000	-	7 000
			80110	-	7 000	-	7 000
			RAZEM DZ. 801	80 222	12 320	-	92 542

852				POMOC SPOŁECZNA				
	85295			Pozostała działalność				
		2390		Wpływy do budżetu ze środków specjalnych		870	-	870
				Razem Rozdz. 85295	74 760	870	-	75 630
				RAZEM DZ. 852	2 087 510	870	-	2 088 380
900				GOSPODARKA KOMUNALNA I OCHRONA ŚRODOWISKA				
	90001			Gospodarka ściekowa i ochrona wód				
		0490		Wpływy z innych lokalnych opłat pobieranych przez jednostki samorządu terytorialnego na podstawie odrębnych ustaw	21 000	66 000	-	87 000
				Razem Rozdz. 90001	1 086 102	66 000	-	1 152 102
				RAZEM DZ. 900	1 086 102	66 000	-	1 152 102
				OGÓLEM DOCHODY GMINY	18 169 075	132 555	-	18 301 630

Przewodniczący
Rady Gminy
Marek Nardziej

**WYDATKI GMINY SICIENKO NA 2005 ROK
ZMIANY**

Załącznik nr 2
do Uchwały Nr XXXII/205/05
Rady Gminy Sicienko
z dnia 10 sierpnia 2005 r
w sprawie: zmiany budżetu gminy na 2005 rok

Dz.	Rozdz.	§	TREŚĆ	Plan przed zmianą	Zwiększenia	Zmniejszenia	Plan po zmianie
700			GOSPODARKA MIESZKANIOWA				
	70095		Pozostała działalność				
		6050	Wydatki inwestycyjne jednostek budżetowych	105 109	-	90 000	15 109
			Razem Rozdz. 70095	225 029	-	90 000	135 029
			RAZEM DZ. 700	395 429	-	90 000	305 429
801			OŚWIATA I WYCHOWANIE				
	80101		Szkoły podstawowe				
		3110	Świadczenia społeczne	-	3 540	-	3 540
		4210	Zakup materiałów i wyposażenia	126 585	1 780	-	128 365
			Razem Rozdz. 80101	4 340 593	5 320	-	4 345 913
	80110		Gimnazja				
		4170	Wynagrodzenia bezosobowe	-	1 300	-	1 300
		4210	Zakup materiałów i wyposażenia	12 240	4 650	4 000	12 890
		4260	Zakup energii	10 935	4 000	-	14 935
		4300	Zakup usług pozostałych	12 875	1 050	-	13 925
			Razem Rozdz. 80110	1 652 965	11 000	4 000	1 659 965
			RAZEM DZ. 801	7 188 966	16 320	4 000	7 201 286
852			POMOC SPOLECZNA				
	85219		Ośrodki pomocy społecznej				
		4010	Wynagrodzenia osobowe pracowników	280 800	-	2 130	278 670
		6060	Wydatki na zakupy inwestycyjne jednostek budżetowych	4 200	3 000	-	7 200
			Razem Rozdz. 85219	409 558	3 000	2 130	410 428
			RAZEM DZ. 852	2 791 488	3 000	2 130	2 792 358

900			GOSPODARKA KOMUNALNA I OCHRONA ŚRODOWISKA				
	90001		Gospodarka ściekowa i ochrona wód				
		6050	Wydatki inwestycyjne jednostek budżetowych	741 435	1 095 365	-	1 836 800
			Razem Rozdz. 90001	1 448 435	1 095 365	-	2 543 800
			RAZEM DZ. 900	1 811 003	1 095 365	-	2 906 368
			OGOŁEM WYDATKI GMINY	18 999 075	1 114 685	96 130	20 017 630

Przewodniczący
Rady Gminy Miodenka
Marek Naczołna

ZADANIA INWESTYCYJNE GMINY SICIENKO NA ROK 2005 ROK

ZMIANY

Załącznik nr 6
do Uchwały Nr XXXI/ 205/05
Rady Gminy Sienko
z dnia 10 sierpnia 2005 r
w sprawie: zmiany
budżetu gminy na 2005 rok

L.p.	Inwestor	Nazwa zadania	Termin		Zakres prac do realizacji w 2005 roku	Łączne nakłady finansowe	Wysokość wydatków w poszczególnych latach			Przewidywane źródła finansowania
			Rozpoczęcia	Zakończenia			2005 rok			
							Wykonanie na 31.12.2004	Ogółem	w tym z budżetu gminy	
		GOSPODARKA MIESZKANIOWA Dz. 700.R.70095								
2.	Gmina Sienko	Budowa wielokondygnacyjnego budynku komunalnego w Dąbrowce Nowej R. 70095	2005	2007	Opracowanie projektu i rozpoczęcie prac budowlanych związanych z budową drugiego wielokondygnacyjnego budynku socjalnego	900 000	-	-	-	Budżet Gminy
		RAZEM GOSPODARKA MIESZKANIOWA DZ.700 R. 70005, R. 70095	X	X		1 349 700	434 591	15 109	15 109	
		GOSPODARKA KOMUNALNA I OCHRONA ŚRODOWISKA Dz. 900 R. 90001, R. 90015 R. 90095								
3.	Gmina Sienko	Budowa kanalizacji sanitarnej Osowiec - Dąbrowka Nowa R.90001	2002	2005	budowa kolektora sanitarnego na odcinku Osowiec - Dąbrowka Nowa wraz z przyłączeniami i dwoma przepompowniami ścieków	1 766 800	-	1 766 800	1 766 800	Budżet Gminy, pożyczka NFOŚiGW 1.400.000 zł
		RAZEM GOSPODARKA KOMUNALNA I OCHRONA ŚRODOWISKA Dz. 900 R. 90001, R. 90015				2 866 800	161 500	2 623 800	2 623 800	

		KULTURA I OCHRONA DZIEDZICTWA NARODOWEGO Dz. 921 R.92109																
1.	Gmina Siczenko	Renowacja elewacji i dachu budynku Izby Tradycji Kulturalnej w Sicienku R. 92109	2005	2005	X	2005	X	2005	199 000	-	63 542	63 542	63 542	Budżet Gminy				
2.	Gmina Siczenko	Zagospodarowanie terenu wokół budynku Izby Tradycji Kulturalnej R.92109	2005	2005	X	2005	X	324 000			157 475	157 475	Budżet Gminy					
		RAZEM KULTURA I OCHRONA DZIEDZICTWA NARODOWEGO Dz. 921 R.92109						947 727		-	516 737	516 737						
		POZOSTALE WYDATKI INWESTYCYJNE																
2.	Gmina Siczenko	Modernizacja sprzętu komputerowego GOPS Dz. 852 R.85219	2005	2005	X	2005	X	-	-	-	7 200	7 200	Budżet Gminy					
		RAZEM POZOSTALE WYDATKI INWESTYCYJNE									32 200	32 200						
		OGÓLEM NAKŁADY INWESTYCYJNE NA 2005 ROK							7 400 226	639 712	5 378 224	5 378 224						

Przewodniczący
Rady Gminy Siczenko
Marek Naciolnu

Załącznik Nr 7
do Uchwały Nr XXXII/205/05
Rady Gminy Sicienka
z dnia 10 sierpień 2005 r
w sprawie: zmiany
budżetu gminy na 2005 rok

PROGNOZOWANE KWOTY DŁUGU NA 2005 ROK I LATA NASTĘPNE PO ZMIANACH

L.p.	Tytuł dłużny	Kwota długu na dzień 31.12.2004 r	Prognozowana kwota długu według stanu na koniec roku		
			2005	2006	2007
1	2	3	4	5	6
1	Wymitowane papiery wartościowe	-	-	-	-
2	Kredyty - długoterminowe - krótkoterminowe	76 250	122 940	59 042	27 636
3	Pozyczki - długoterminowe - krótkoterminowe	853 749	2 422 249	2 135 710	1 782 654
4	Przyjęte depozyty				
5	Wymagane zobowiązania - ogółem w tym: a) jednostek budżetowych z tego z tytułu: - dostaw i usług - składek na ubezpieczenia społeczne i Fundusz Pracy b) pozostałych jednostek z tego z tytułu: - dostaw i usług - składek na ubezpieczenia społeczne i Fundusz Pracy c) wynikające z: - ustaw - orzeczeń sądu - udzielonych poręczeń i gwarancji	-	-	-	-
6	Ogółem kwota zadłużenia	929 999	2 545 189	2 194 752	1 810 290
7	Prognozowane dochody budżetowe	14 973 976	18 301 630	16 589 700	17 291 100
8	Zadłużenie gminy %	6,21%	13,91%	13,23%	10,47%

Przewodniczący
Rady Gminy Sicienka

Marek Wojcieszko

Załącznik Nr 8
do Uchwały Nr XXXII/ 205/05
Rady Gminy Sicienka
z dnia 10 sierpień 2005 r
w sprawie: zmiany
budżetu gminy na 2005 rok

PLANOWANE SPŁATY ZOBOWIĄZAŃ NA 2005 ROK I LATA NASTĘPNE PO ZMIANACH

L.p.	Tytuł dłużny	Prognozowana kwota spłat długu według stanu na koniec roku		
		2005	2006	2007
1	2.	3	4	5
1	Spłaty rat kredytów: - długoterminowego - odsetek	36 240 8 135	63 898 6 177	31 406 4 840
2	Spłaty rat pożyczek: - długoterminowych - odsetek	147 500 35 851	286 539 49 940	353 056 39 575
3	Potencjalne kwoty spłat z tytułu udzielonych poręczeń i gwarancji	-	-	-
4	RAZEM	227 726	406 554	428 877
5	Prognozowane dochody ogółem	18 301 630	16 589 700	17 291 100
6	Udział spłaty długu w dochodach ogółem %	1,24%	2,45%	2,48%

Przewodniczący
Rady Gminy Sicienka

Marek Naczoński

**ZESTAWIENIE PRZYCHODÓW
I ROZCHODÓW NA 2005 ROK**

PO ZMIANACH

Załącznik Nr 12
do Uchwały Nr XXXI/ 205/05
Rady Gminy Sicienko
z dnia 10 sierpnia 2005 r
w sprawie: zmiany
budżetu gminy na 2005 rok

§	Treść	Przychody	Rozchody
	OGÓŁEM PRZYCHODY I ROZCHODY	1 899 740	183 740
952	Przychody z zaciągniętych pożyczek i kredytów krajowych	1 798 930	
	w tym:		
	1. Pożyczka z Narodowego Funduszu Ochrony Środowiska i Gospodarki Wodnej	1 716 000	
	2. Kredyt bankowy na spłatę kredytów i pożyczek z lat ubiegłych	82 930	
955	Przychody z tytułu innych rozliczeń krajowych	100 810	
992	Spłaty otrzymanych krajowych pożyczek i kredytów		183 740
	w tym:		
	1. Spłata kredytu z Banku Ochrony Środowiska na modernizację hydroforni w Trzemiętowie		21 000
	2. Spłata pożyczki z Wojewódzkiego Funduszu Ochrony Środowiska i Gospodarki Wodnej na budowę kolektora ściekowego oraz przepompowni w Sicienku i Wojnowie		109 000
	3. Spłata kredytu bankowego na zakup samochodu specjalnego do wywozów odpadów komunalnych		15 240
	4. Spłata pożyczki z Wojewódzkiego Funduszu Ochrony Środowiska i Gospodarki Wodnej na modernizację kotłowni w budynku Przedszkola w Sicienku		4 056
	5. Spłata pożyczki z Wojewódzkiego Funduszu Ochrony Środowiska i Gospodarki Wodnej na modernizację kotłowni w budynku komunalnym w Mochlu		4 444
	6. Spłata pożyczki z Wojewódzkiego Funduszu Ochrony Środowiska i Gospodarki Wodnej na modernizację i rozbudowę oczyszczalni ścieków w Wojnowie		30 000

Przewodniczący
Rady Gminy Sicienko

Marek Nadaim

**WIELOLETNI PLAN INWESTYCYJNY
GMINY SICIENKO
PO ZMIANACH**

Załącznik Nr 15
do Uchwały Nr XXXII/205/05
Rady Gminy Sicienka
z dnia 10 sierpnia 2005 r
w sprawie: zmiany budżetu gminy na 2005 rok

L.p.	Inwestor	Nazwa zadania	Termin		Łączne nakłady finansowe	przewidywane wykonanie do 31.12.2004	Wysokość nakładów w poszczególnych latach				Źródło środków pomocowych		
			Rozpoczęcia	Zakończenia			2005 rok		2006 rok			2007 rok	
							Ogółem	w tym środki pomocowe do wysokości	Ogółem	w tym środki pomocowe do wysokości		Ogółem	w tym środki pomocowe do wysokości
		BUDOWA I MODERNIZACJA DRÓG Dz.600 R.60016											
1.	Gmina Sicienka	Przebudowa drogi gminnej Kruszyn-Dąbrówka Nowa	2003	2005	1 302 056	20 065	1 281 991	891 992	-	-	-	UNIA EUROPEJSKA I BUDŻET PAŃSTWA	
2.	Gmina Sicienka	Modernizacja drogi gminnej Trzemiętowo - Trzemiętowo Kolonia	2003	2005	829 480	23 556	805 924	549 924	-	-	-	UNIA EUROPEJSKA I BUDŻET PAŃSTWA	
3.	Gmina Sicienka	Modernizacja drogi gminnej Wojnowo - Piotrkówko - Chmielewo	2004	2006	1 000 000	11 062	-	15 000	973 938	485 000	485 000	UNIA EUROPEJSKA I BUDŻET PAŃSTWA	
		RAZEM BUDOWA I MODERNIZACJA DRÓG Dz.600 R60016	X	X	3 131 536	54 683	2 087 915	1 441 916	15 000	973 938	485 000		

1.	Gmina Siczenko	Budowa boiska wieskiego w Kruszynie	2006	2006														UNIA EUROPE- JSKA I BUDŻET PAŃSTWA
					152 000	-	-	-	-	152 000	120 000	-	-	-	-	-	-	
		RAZEM KULTURA FIZYCZNA I SPORT Dz.926 R.92695			152 000	-	-	-	-	152 000	120 000	-	-	-	-	-	-	
2.		RAZEM	X	X	8 082 819	1 940 630	3 406 762	1 784 351	1 351 490	314 200	1 383 938	485 000						

Przewodniczący
Rady Gminy Siczenko
Marek Wytołmę

UCHWAŁA Nr XXXI /206 /05
Rady Gminy Sicienko
z dnia 10 sierpnia 2005 roku

w sprawie: zaciągnięcia pożyczki ze środków Narodowego Funduszu Ochrony Środowiska i Gospodarki Wodnej na finansowanie zadania inwestycyjnego - Budowa kolektora sanitarnego na odcinku Osówiec - Dąbrówka Nowa wraz z przyłączami i dwoma przepompowniami ścieków.

Na podstawie art. 18 ust. 2 pkt. 9 c; art. 58 ust. 1 ustawy z dnia 8 marca 1990 roku o samorządzie gminnym (Dz.U. z 2001 roku Nr 142, poz. 1591 z późn. zm.); art. 48 ust 1 pkt 2 ustawy z dnia 26 listopada 1998 roku o finansach publicznych (Dz.U. z 2003 roku Nr 15, poz.148 z późn. zm.).

R a d a G m i n y
uchwała, co następuje:

§ 1

Zaciągnąć pożyczkę ze środków Narodowego Funduszu Ochrony Środowiska i Gospodarki Wodnej do wysokości 1.400.000 zł (słownie: Jeden milion czterysta tysięcy złotych) na finansowanie zadania inwestycyjnego - Budowa kolektora sanitarnego na odcinku Osówiec - Dąbrówka Nowa wraz z przyłączami i dwoma przepompowniami ścieków.

§ 2

Splata pożyczki następować będzie z dochodów budżetowych gminy z udziału w podatku dochodowym od osób fizycznych oraz z podatku od nieruchomości z uwzględnieniem w planach budżetowych w latach obejmujących spłatę.

§ 3

Zabezpieczenie stanowić będzie weksel własny in blanco wraz z notarialnym oświadczeniem o poddaniu się rygorowi egzekucji w celu zabezpieczenia prawidłowego wykorzystania pożyczki


§ 4

Wykonanie uchwały powierza się Wójtowi Gminy.

§ 5

Uchwała wchodzi w życie z dniem ogłoszenia.

Uchwałę ogłasza się w sposób miejscowo przyjęty tj. na tablicy ogłoszeń urzędu gminy.



Przewodniczący
Rady Gminy Sicienko
Marek Nadomni
Marek Nadomni

UCHWAŁA Nr XX XI/207/05
Rady Gminy Sicienka
z dnia 10 sierpnia 2005 roku

w sprawie: **upoważnienia Wójta Gminy do zawarcia umowy pożyczki ze środków Narodowego Funduszu Ochrony Środowiska i Gospodarki Wodnej na finansowanie zadania inwestycyjnego - Budowa kolektora sanitarnego na odcinku Osówiec – Dąbrówka Nowa wraz z przyłączami i dwoma przepompowniami ścieków.**

Na podstawie art. 18 ust. 2 pkt. 9 c; art. 58 ust. 1 ustawy z dnia 8 marca 1990 roku o samorządzie gminnym (Dz.U. z 2001 roku Nr 142, poz. 1591 z późn. zm.);

R a d a G m i n y
uchwala, co następuje:

§ 1

Upoważnia się Wójta Gminy - Jana Wacha do zawarcia umowy pożyczki ze środków Narodowego Funduszu Ochrony Środowiska i Gospodarki Wodnej do wysokości 1.400.000 zł (słownie: Jeden milion czterysta tysięcy złotych) na finansowanie zadania inwestycyjnego - Budowa kolektora sanitarnego na odcinku Osówiec – Dąbrówka Nowa wraz z przyłączami i dwoma przepompowniami ścieków.

§ 2

Wykonanie uchwały powierza się Wójtowi Gminy.

§ 3

Uchwała wchodzi w życie z dniem ogłoszenia.

Uchwałę ogłasza się w sposób miejscowo przyjęty tj. na tablicy ogłoszeń urzędu gminy.



Przewodniczący
Rady Gminy Sicienka

Marek Nardolny

**Uchwała nr XXXI/208/05
Rady Gminy Sicienka
z dnia 10 sierpnia 2005r.**

w sprawie sprzedaży lokali mieszkalnych wraz z gruntem w budynku nr 6 Osowa Góra, obręb Osówiec

Na podstawie art. 18 ust. 1 ustawy z dnia 8 marca 1990 r. o samorządzie gminnym /jedn. tekst Dz. U. z 2001 r. Nr 142 poz. 1591, z 2002 r. Nr 23 poz. 220, Nr 62 poz. 558, Nr 113 poz. 984, Nr 153 poz. 1271 i Nr 214 poz. 1806 oraz 2003 roku Nr 80 poz. 717 i Nr 162 poz. 1568, z 2004 r. Nr 102 poz. 1055, Nr 116 poz. 1203 // oraz art. 13 ust.1 art. 28 ust. 1, art. 34 ust. 1pkt 3 oraz art. 68 ustawy z dnia 21 sierpnia 1997 r. o gospodarce nieruchomościami /jedn. tekst Dz. U. z 2004 r. nr 261 poz. 2603, z 2000 r. Nr 6 poz. 70, z 2001 r. Nr 129 poz. 1447, Nr 154 poz. 1800, z 2002 r. Nr 25 poz. 253, Nr 74 poz. 676, Nr 113 poz. 984, Nr 126 poz. 1070, Nr 130 poz. 1112, Nr 153 poz. 1271, Nr 200 poz. 1682, Nr 240 poz. 2058, z 2003 r. Nr 1 poz.15, Nr 80 poz. 717, 720 i 721, Nr 96 poz. 874, Nr 124 poz. 1152, Nr 162 poz. 1568, Nr 203 poz. 1966, Nr 217 poz. 2124, z 2004 r. Nr 6 poz. 39, Nr 19 poz. 177, Nr 91 poz. 870, Nr 92 poz. 880, Nr 141 poz. 1492 /

**Rada Gminy
uchwała**

§ 1

Sprzedać z bonifikatą w wysokości 99% wartości nieruchomości w przypadku jednorazowej wpłaty lokale mieszkalne wraz z gruntem oraz z przynależnymi pomieszczeniami gospodarczymi dla najemców w budynku gminnym nr 6 Osowa Góra obręb Osówiec

§ 2

Nabywca ponosi zawarcia aktu notarialnego.

§ 3

Wykonanie uchwały zleca się Wójtowi Gminy Sicienka.

§ 4

Uchwała podlega ogłoszeniu w sposób zwyczajowo przyjęty tj.. na tablicy ogłoszeń.

§ 5

Uchwała wchodzi w życie z dniem ogłoszenia.



Przewodniczący
Rady Gminy Sicienka
Marek Nacziornu
Marek Nacziornu

UZASADNIENIE

Budynek nr 6 Osowa Góra położony w obrębie Osówiec został przejęty do gminnego zasobu nieruchomości w 2005 r. W związku z tym nie został uwzględniony w Uchwale nr XVI/96/04 Rady Gminy Sicienka z dnia 31 marca 2004 roku w sprawie sprzedaży mieszkań i budynków stanowiących własność komunalną Gminy Sicienka. Obecnie umożliwia się sprzedaż mieszkań z bonifikatą dla najemców w w/w budynku.

Przewodniczący
Rady Gminy Sicienka

Marek Naciolny

**Uchwała nr XXXI/209/05
Rady Gminy Sicienka
z dnia 10 sierpnia 2005r.**

w sprawie sprzedaży w drodze przetargu ustnego ograniczonego dla mieszkańców Gminy Sicienka lokali mieszkalnych w budynku usytuowanym na działce nr 20/10 w Zielonczynie

Na podstawie art. 18 ust. 2 pkt 9 lit. "a" ustawy z dnia 8 marca 1990 r. o samorządzie gminnym /jedn. tekst Dz. U. z 2001 r. Nr 142 poz. 1591, z 2002 r. Nr 23 poz. 220, Nr 62 poz. 558, Nr 113 poz. 984, Nr 153 poz. 1271 i Nr 214 poz. 1806 oraz 2003 roku Nr 80 poz. 717 i Nr 162 poz. 1568, z 2004 r. Nr 102 poz. 1055, Nr 116 poz. 1203 // oraz art. 13 ust. 1 ustawy z dnia 21 sierpnia 1997 r. o gospodarce nieruchomościami /jedn. tekst Dz. U. z 2004 r. nr 261 poz. 2603, z 2000 r. Nr 6 poz. 70, z 2001 r. Nr 129 poz. 1447, Nr 154 poz. 1800, z 2002 r. Nr 25 poz. 253, Nr 74 poz. 676, Nr 113 poz. 984, Nr 126 poz. 1070, Nr 130 poz. 1112, Nr 153 poz. 1271, Nr 200 poz. 1682, Nr 240 poz. 2058, z 2003 r. Nr 1 poz.15, Nr 80 poz. 717, 720 i 721, Nr 96 poz. 874, Nr 124 poz. 1152, Nr 162 poz. 1568, Nr 203 poz. 1966, Nr 217 poz. 2124, z 2004 r. Nr 6 poz. 39, Nr 19 poz. 177, Nr 91 poz. 870, Nr 92 poz. 880, Nr 141 poz. 1492 /

**Rada Gminy
uchwała**

§ 1

Sprzedać w drodze przetargu ustnego ograniczonego dla mieszkańców gminy Sicienka lokale mieszkalne znajdujące się w budynku usytuowanym na działce nr 20/10, w Zielonczynie stanowiące własność komunalną Gminy Sicienka.

§ 2

Nabywca ponosi koszty dokumentacji geodezyjnej, wyceny oraz koszty zawarcia aktu notarialnego.

§ 3

Wykonanie uchwały zleca się Wójtowi Gminy Sicienka.

§ 4

Uchwała podlega ogłoszeniu w sposób zwyczajowo przyjęty tj.. na tablicy ogłoszeń.

§ 5

Uchwała wchodzi w życie z dniem ogłoszenia.



Przewodniczący
Rady Gminy Sicienka
Marek Nadolny
Marek Nadolny

UZASADNIENIE

Na terenie gminy Sicienko istnieje duże zapotrzebowanie mieszkańców na mieszkania komunalne. W związku z tym wskazana jest ich sprzedaż w przetargu ograniczonym dla mieszkańców gminy Sicienko.

Przewodniczący
Rady Gminy Sicienko

Marek Nardolnu

Uchwała nr XXXI/210/05 Rady Gminy Sicienko z dnia 10 sierpnia 2005r.

w sprawie sprzedaży działki nr 128/12 w Zielonczynie

Na podstawie art. 18 ust. 2 pkt 9 lit. "a" ustawy z dnia 8 marca 1990 r. o samorządzie gminnym /jedn. tekst Dz. U. z 2001 r. Nr 142 poz. 1591, z 2002 r. Nr 23 poz. 220, Nr 62 poz. 558, Nr 113 poz. 984, Nr 153 poz. 1271 i Nr 214 poz. 1806 oraz 2003 roku Nr 80 poz. 717 i Nr 162 poz. 1568, z 2004 r. Nr 102 poz. 1055, Nr 116 poz. 1203 // oraz art. 13 ust. 1 ustawy z dnia 21 sierpnia 1997 r. o gospodarce nieruchomościami /jedn. tekst Dz. U. z 2004 r. nr 261 poz. 2603, z 2000 r. Nr 6 poz. 70, z 2001 r. Nr 129 poz. 1447, Nr 154 poz. 1800, z 2002 r. Nr 25 poz. 253, Nr 74 poz. 676, Nr 113 poz. 984, Nr 126 poz. 1070, Nr 130 poz. 1112, Nr 153 poz. 1271, Nr 200 poz. 1682, Nr 240 poz. 2058, z 2003 r. Nr 1 poz.15, Nr 80 poz. 717, 720 i 721, Nr 96 poz. 874, Nr 124 poz. 1152, Nr 162 poz. 1568, Nr 203 poz. 1966, Nr 217 poz. 2124, z 2004 r. Nr 6 poz. 39, Nr 19 poz. 177, Nr 91 poz. 870, Nr 92 poz. 880, Nr 141 poz. 1492 /

Rada Gminy uchwała

§ 1

Sprzedać w drodze przetargu ustnego nieograniczonego niezabudowaną działkę położoną w Zielonczynie : **nr 128/12 o powierzchni 0,0799 ha** zapisaną w **KW 18355** będącą własnością **Gminy Sicienko**.

§ 2

Nabywca ponosi koszty dokumentacji geodezyjnej, opinii szacunkowej oraz koszty zawarcia aktu notarialnego.

§ 3

Wykonanie uchwały zleca się Wójtowi Gminy Sicienko.

§ 4

Uchwała podlega ogłoszeniu w sposób zwyczajowo przyjęty tj.. na tablicy ogłoszeń.

§ 5

Uchwała wchodzi w życie z dniem ogłoszenia.



Przewodniczący
Rady Gminy Sicienko
Marek Naroński
Marek Naroński

UZASADNIENIE

Działka nr 128/12 o powierzchni 0,0799 ha położona w Zielonczynie stanowi własność Gminy Sienko.

Istnieje zainteresowanie okolicznych mieszkańców na nabycie działek pod zabudowę. W związku z tym postanowiono przeznaczyć w/w działkę do sprzedaży.

Przewodniczący
Rady Gminy Sienko

Marek Nardowy

Uchwała nr XXXI/211/05 Rady Gminy Sicienko z dnia 10 sierpnia 2005r.

w sprawie sprzedaży działek położonych w Dąbrówce Nowej

Na podstawie art. 18 ust. 2 pkt 9 lit. "a" ustawy z dnia 8 marca 1990 r. o samorządzie gminnym /jedn. tekst Dz. U. z 2001 r. Nr 142 poz. 1591, z 2002 r. Nr 23 poz. 220, Nr 62 poz. 558, Nr 113 poz. 984, Nr 153 poz. 1271 i Nr 214 poz. 1806 oraz 2003 roku Nr 80 poz. 717 i Nr 162 poz. 1568, z 2004 r. Nr 102 poz. 1055, Nr 116 poz. 1203 // oraz art. 13 ust. 1 ustawy z dnia 21 sierpnia 1997 r. o gospodarce nieruchomościami /jedn. tekst Dz. U. z 2004 r. nr 261 poz. 2603, z 2000 r. Nr 6 poz. 70, z 2001 r. Nr 129 poz. 1447, Nr 154 poz. 1800, z 2002 r. Nr 25 poz. 253, Nr 74 poz. 676, Nr 113 poz. 984, Nr 126 poz. 1070, Nr 130 poz. 1112, Nr 153 poz. 1271, Nr 200 poz. 1682, Nr 240 poz. 2058, z 2003 r. Nr 1 poz. 15, Nr 80 poz. 717, 720 i 721, Nr 96 poz. 874, Nr 124 poz. 1152, Nr 162 poz. 1568, Nr 203 poz. 1966, Nr 217 poz. 2124, z 2004 r. Nr 6 poz. 39, Nr 19 poz. 177, Nr 91 poz. 870, Nr 92 poz. 880, Nr 141 poz. 1492 /

Rada Gminy uchwała

§ 1

Sprzedać w drodze przetargu ustnego nieograniczonego następujące niezabudowane działki położone w Dąbrówce Nowej:

- nr 151/3 o powierzchni 0,1494 ha
- nr 151/4 o powierzchni 0,1307 ha
- nr 151/6 o powierzchni 0,1191 ha
- nr 151/7 o powierzchni 0,1170 ha
- nr 151/8 o powierzchni 0,1165 ha
- nr 151/9 o powierzchni 0,1145 ha

zapisane w KW 22395 będące własnością Gminy Sicienko.

§ 2

Nabywca ponosi koszty dokumentacji geodezyjnej, opinii szacunkowej oraz koszty zawarcia aktu notarialnego.

§ 3

Wykonanie uchwały zleca się Wójtowi Gminy Sicienko.

§ 4

Uchwała podlega ogłoszeniu w sposób zwyczajowo przyjęty tj. na tablicy ogłoszeń.

§ 5

Uchwała wchodzi w życie z dniem ogłoszenia.



Przewodniczący
Rady Gminy Sicienko
M. Nadobny
Marek Nadobny

UZASADNIENIE

Działki nr 151/3, nr 151/4, nr 151/6 – 151/9 położone w Dąbrówce Nowej stanowią własność Gminy Sicienko.

Istnieje zainteresowanie okolicznych mieszkańców na nabycie działek pod zabudowę. W związku z tym postanowiono przeznaczyć w/w działki do sprzedaży.

Przewodniczący
Rady Gminy Sicienko

Marek Nudolny

Uchwała nr XXXI/212/05 Rady Gminy Sicienko z dnia 10 sierpnia 2005r.

w sprawie sprzedaży w drodze bezprzetargowej działki nr 109/9 w Sicienku w celu poprawienia warunków zagospodarowania nieruchomości przyległej

Na podstawie art. 18 ust. 2 pkt 9 lit. "a" ustawy z dnia 8 marca 1990 r. o samorządzie gminnym /jedn. tekst Dz. U. z 2001 r. Nr 142 poz. 1591, z 2002 r. Nr 23 poz. 220, Nr 62 poz. 558, Nr 113 poz. 984, Nr 153 poz. 1271 i Nr 214 poz. 1806 oraz 2003 roku Nr 80 poz. 717 i Nr 162 poz. 1568, z 2004 r. Nr 102 poz. 1055, Nr 116 poz. 1203 // oraz art. 13 ust. 1, art. 37 ust.2 pkt 6 ustawy z dnia 21 sierpnia 1997 r. o gospodarce nieruchomościami / jedn. tekst Dz. U. z 2004 r. nr 261 poz. 2603, z 2000 r. Nr 6 poz. 70, z 2001 r. Nr 129 poz. 1447, Nr 154 poz. 1800, z 2002 r. Nr 25 poz. 253, Nr 74 poz. 676, Nr 113 poz. 984, Nr 126 poz. 1070, Nr 130 poz. 1112, Nr 153 poz. 1271, Nr 200 poz. 1682, Nr 240 poz. 2058, z 2003 r. Nr 1 poz.15, Nr 80 poz. 717, 720 i 721, Nr 96 poz. 874, Nr 124 poz. 1152, Nr 162 poz. 1568, Nr 203 poz. 1966, Nr 217 poz. 2124, z 2004 r. Nr 6 poz. 39, Nr 19 poz. 177, Nr 91 poz. 870, Nr 92 poz. 880, Nr 141 poz. 1492, /

Rada Gminy uchwała

§ 1

Sprzedać w drodze bezprzetargowej działkę:

- **nr 109/9 o powierzchni 0,0070 ha**

położoną w Sicienku, zapisaną w **KW 12657** będącą własnością **Gminy Sicienko** w celu poprawienia warunków zagospodarowania nieruchomości przyległej tj. działki nr 109/7.

§ 2

Nabywca ponosi koszty dokumentacji geodezyjnej, wyceny oraz koszty zawarcia aktu notarialnego.

§ 3

Wykonanie uchwały zleca się Wójtowi Gminy Sicienko.

§ 4

Uchwała podlega ogłoszeniu w sposób zwyczajowo przyjęty tj.. na tablicy ogłoszeń.

§ 5

Uchwała wchodzi w życie z dniem ogłoszenia.



Przewodniczący
Rady Gminy Sicienko
M. Nadolny
Marek Nadolny

UZASADNIENIE

Właściciel nieruchomości przyległej do działki nr 109/9 o powierzchni 0,0070 ha położonej w Sicienku wystąpił z wnioskiem o jej nabycie.

W oparciu o art. 37 ust. 2 pkt 6 ustawy o gospodarce nieruchomościami sprzedaż w/w działki ma na celu poprawienie warunków zagospodarowania nieruchomości przyległej tj. działki nr 109/7 położonej w Sicienku.

Przewodniczący
Rady Gminy Sicienko
Marek Nadomy
Marek Nadomy



**SPRAWOZDANIE
SEKRETARZA OBRAD Z WNIOSKÓW ZGŁOSZONYCH PODCZAS
XXXI SESJI RADY GMINY SICIENKO
W DNIU 10 sierpnia 2005 ROKU**

Podczas XXXI Sesji Rady Gminy Sicienko zgłoszone zostały i spisane następujące wnioski do realizacji:

1. Umieścić drogowskaz w miejscowości Smolary

przekazać do wykonania Wójt Gminy

2. Wypisać sprawę odciecia wody do miejsc skupia zwierząt w Sicienku

przekazać do wykonania Wójt Gminy

3. Podniesienie powierzchni terenu wiaty w Inemielonie w celu zabezpieczenia przed wodą

przekazać do wykonania Wójt Gminy

4. Montaż koszy i konserwacja mostu (o konstrukcji stalowej) przy drodze nr 10 w Zieloncu

przekazać do wykonania Wójt Gminy

5.
przekazać do wykonania

PODPIS SEKRETARZA OBRAD

Mochna