

PROTOKÓŁ NR 18/16
posiedzenia Komisji Kultury i Spraw Obywatelskich
PROTOKÓŁ NR 17/16
posiedzenia Komisji Rozwoju Gospodarczego
w dniu 28 listopada 2016 roku

Obecni:

Komisja Kultury i Spraw Obywatelskich

1. *Grażyna Kaźnica* - Przewodnicząca Komisji
2. *Danuta Krzewska* – Zastępca Przewodniczącej
3. *Emilia Kalinowska* – członek Komisji
4. *Mariola Płotka* – członek Komisji

Komisja Rozwoju Gospodarczego

1. *Wiesław Wierzbowski* – Przewodniczący Komisji
2. *Adam Chruściel* – członek Komisji
3. *Kazimierz Jankowski* – członek Komisji
4. *Marcin Kluska* – członek Komisji

Pracownicy Urzędu Gminy i jednostek organizacyjnych gminy

1. *Jan Wach* – Wójt Gminy
2. *Krzysztof Kula* – Zastępca Wójta
3. *Magdalena Kluska* – Sekretarz Gminy
4. *Anna Karczewska* – Skarbnik Gminy
5. *Anna Rychławska* – Dyrektor Gminnego Ośrodka Kultury w Sicienku
6. *Maria Oczkowska* – Kierownik Referatu Gospodarki Komunalnej, Ochrony Środowiska i Rolnictwa Urzędu Gminy w Sicienku

Lista obecności radnych stanowi załącznik nr 1 do niniejszego protokołu.

Tematyka.

1. Omówienie materiałów na XX Sesję Rady Gminy.
2. Wolne wnioski.

Posiedzenie otworzyła i prowadziła Przewodnicząca Komisji Kultury i Spraw Obywatelskich radna *Grażyna Kaźnica*. Powitała wszystkie osoby przybyłe na posiedzenie, a szczególnie Dyrektor Gminnego Ośrodka Kultury w Sicienku Annę Rychławską gratulując jej otrzymania honorowej odznaki Ministra Kultury i Dziedzictwa Narodowego „Zasłużony dla Kultury Polskiej”.

Omówiono projekty uchwał według proponowanego porządku obrad:

1. Uchwała w sprawie wprowadzenia regulaminu korzystania z parków wiejskich, miejsc rekreacji, skwerów i zieleńców położonych w Gminie Sicienka.

Wprowadzenia do projektu uchwały dokonała *Anna Rychławska* – Dyrektor Gminnego Ośrodka Kultury w Sicienku. Poinformowała, że projekt jest odpowiedzią na zgłaszane potrzeby mieszkańców. Zdarzają się problemy z osobami korzystającymi z terenów przy świetlicach. Osoby te zachowują się czasem nieodpowiednio, niewłaściwie korzystają z terenu. Uchwała uporządkuje i ureguluje sprawy dotyczące korzystania z terenów zielonych. Będzie można egzekwować wymienione w niej obowiązki. Dodała, że na placach zabaw już znajdują się regulaminy.

Przewodnicząca Komisji KiSO przyznała, że jest to niezbędna regulacja i popiera projekt uchwały.

Radni zaakceptowali projekt uchwały.

2. Uchwała zmieniająca uchwałę w sprawie uchwalenia budżetu gminy na 2016 rok.

Projekt uchwały omówiła *Skarbnik Gminy*. Nastąpiło zwiększenie dochodów o kwotę 508.034,29 zł. Wynika to głównie ze zmiany wysokości dotacji celowej na zadania zlecone z przeznaczeniem na realizację zadań z zakresu świadczenia wychowawczego (Program 500+) – ponad 300 tys. zł, w zakresie świadczeń rodzinnych – ponad 70 tys. zł, zadań z zakresu Gminnego Ośrodka Pomocy Społecznej, realizację zadań związanych z przyznawaniem Karty Dużej Rodziny. W sumie dało to kwotę 382.559,20 zł. Poza tym aneksowano umowę na dofinansowania przebudowy ul. Morenowej w Zielonczynie, którą realizowano w latach 2014-2015, gdyż otrzymano wyższą dotację ze środków unijnych o kwotę 211.675,09 zł. Można ją obecnie wykorzystać na inne cele. W wyniku analizy dochodów własnych dokonano niezbędnych zmian polegających na zwiększeniu lub zmniejszeniu planowanych dochodów z niektórych źródeł. Zmiany te spowodowały zmniejszenie planowanych dochodów własnych o kwotę 86.200 zł.

Zwiększenie planowanych dochodów pozwala na zmiany w zakresie przewidywanych wydatków łącznie o kwotę 508.034,29 zł. W zakresie wydatków bieżących dokonano zmian wynikających z otrzymanych dotacji celowych na realizację zadań zleconych. W ramach pozostałych środków zabezpieczono niezbędne środki na pochodne od wynagrodzeń w oświacie realizowane z terminem styczniowym. Z obliczeń wynika, że w 2017 r. będzie niższa subwencja oświatowa, lepiej jest więc zabezpieczyć jak najwięcej środków jeszcze w tym roku. 40 tys. zł przeznacza się na zadania w zakresie utrzymania dróg gminnych (bieżące remonty i zimowe utrzymanie). W wyniku analizy wykonania budżetu po stronie wydatków zmniejszono środki na wynagrodzenia i pochodne, przede wszystkim w administracji. 35 ty. zł było zarezerwowane w budżecie na opracowanie dokumentacji projektowej budowy budynku komunalnego po dokonaniu sprzedaży budynku w Mochlu. W związku z tym, że nie został on

sprzedany nie ma sensu opracowywać dokumentacji na nowy, ponieważ nie będzie środków na jego realizację. Poza tym w budżecie przeznaczone było 35 tys. zł było na program rewitalizacji miejscowości Kasprowo, Goncarzewy, Teresin. Nie udało się jednak pozyskać środków z Unii Europejskiej i zadanie to nie będzie realizowane. W wyniku prowadzonych postępowań przetargowych dokonano zmniejszenia środków w zakresie wydatków majątkowych na zadania związane z budową oświetlenia ulicznego, poza tym na zakup energii i inne działania. Zabezpieczono środki w wysokości 16 tys. zł na montaż monitoringu wizyjnego budynku Urzędu Gminy.

Przewodnicząca Komisji KiSO zwróciła uwagę na pozycje od 13 do 15 w Tabeli 2a – Zadania inwestycyjne. Zwróciła się z pytaniem, z jakiego źródła będą pochodziły środki na modernizację energetyczną szkół.

Skarbnik Gminy wyjaśniła, że w przypadku szkół w Strzelewie i Samsiecznie mowa jest o opracowaniu dokumentacji projektowej, natomiast w szkole w Kruszynie dotyczy to modernizacji budynku dla potrzeb oddziału przedszkolnego i dla poprawy bezpieczeństwa. Są to własne środki gminy. Natomiast w przypadku Strzelewa złożono wnioski w ramach Zintegrowanych Inwestycji Terytorialnych.

Komisje zaakceptowały projekt uchwały.

3. Uchwała zmieniająca uchwałę w sprawie uchwalenia Wieloletniej prognozy finansowej Gminy Sicienko na lata 2016 – 2020.

Do projektu wprowadziła *Skarbnik Gminy*. Poinformowała, że zmiany w WPF wynikają ze zmian budżetu, jak i uwzględniono zmiany wprowadzone zarządzeniami Wójta Gminy.

Komisje zaakceptowały projekt uchwały.

4. Uchwała w sprawie obniżenia średniej ceny skupu żyta dla obliczenia podatku rolnego.

Wprowadzenia do projektu uchwały dokonała *Skarbnik Gminy*. Poinformowała, że zgodnie z Komunikatem Prezesa Głównego Urzędu Statystycznego średnia cena skupu żyta za okres 11 kwartałów będąca podstawą do ustalenia podatku rolnego na rok podatkowy 2017 wynosi 52,44 zł za 1 dt. W ubiegłym roku cena ta wynosiła 53,75 zł za 1 dt. W gminie Sicienko obowiązywała w 2016 r. stawka 43 zł za 1 dt i proponuje się utrzymać ją również w 2017 r. Projekt uchwały został przekazany do Kujawsko – Pomorskiej Izby Rolniczej. Izba zaopiniowała ją pozytywnie. *Skarbnik* zauważyła, że to jedna z najniższych stawek w rejonie.

Komisje zaakceptowały projekt uchwały.

5. Uchwała w sprawie ustalenia stawek podatku od nieruchomości.

Projekt uchwały omówiła *Skarbnik Gminy*. Poinformowała, że proponuje się utrzymanie stawek na poziomie 2016 r. z wyjątkiem tych, które w związku z Obwieszczeniem Ministra Finansów w sprawie górnych granic stawek kwotowych podatków i opłat lokalnych w 2017 r. uległy obniżeniu, a w Gminie była ustalona ich wysokość maksymalna. Dotyczy to podatku od budynków związanych z działalnością gospodarczą w zakresie świadczenia usług medycznych – było 4,63 zł, teraz jest 4,61 zł od 1 m² powierzchni użytkowej; od gruntów pod jeziora i

sztuczne zbiorniki – obniżono o 4 grosze, teraz jest 4,54 zł; od budynków zajętych na prowadzenie działalności gospodarczej w zakresie obrotu kwalifikowanym materiałem siewnym. Takich gruntów w gminie nie ma, jednak należy dla nich ustalić stawkę.

W związku z pytaniami radnych Skarbnik poinformowała, że grunty wymieniona w § 1 pkt. 1) lit. d) niezabudowane objęte obszarem rewitalizacji w Gminie nie występują, jednak taka stawka została ujęta w uchwale, gdyż stosowałoby się ją w przypadku przeprowadzenia rewitalizacji terenów wspomnianych podczas omawiania zmian w budżecie. Taka sama sytuacja jest w przypadku budynków zajętych na prowadzenie odpłatnej statutowej działalności pożytku publicznego przez organizacje pożytku publicznego. Organizacji tego typu w gminie nie ma, jednak stawki muszą być. Poza tym § 1 pkt. 2) lit. e) dotyczy garaży, szopek itp. budowli znajdujących się w gospodarstwach innych niż gospodarstwa rolne. Natomiast 2 % wartości budowli wymieniony w pkt. 3) dotyczy budynków związanych z prowadzoną działalnością gospodarczą. Podatek ten obejmuje np. Zakład Komunalny w Sicienku za sieci wodociągowe i kanalizacyjne, hydroformie. Poza tym dotyczy on linii energetycznych, gazowych, wież telefonii komórkowej, parkingów, ramp wykorzystywanych w ramach prowadzonej działalności gospodarczej.

Komisje zaakceptowały projekt uchwały.

6. Uchwała w sprawie wyrażenia zgody na sprzedaż lokalu w PawłóWKu.

Wprowadzenia do projektu uchwały dokonała *Maria Oczkowska* – Kierownik Referatu Gospodarki Komunalnej, Ochrony Środowiska i Rolnictwa Urzędu Gminy w Sicienku. Poinformowała, że projekt dotyczy sprzedaży lokalu po świetlicy w PawłóWKu. Jest to jedno pomieszczenie o powierzchni 25 m² z udziałem w korytarzu. Nie ma tam bieżącej wody, ani toalety. Gmina wystąpiła do Starosty Bydgoskiego o uznanie tego lokalu jako mieszkalny. W takim przypadku muszą być spełnione określone warunki, tj. możliwość doprowadzenia wody i zabezpieczone odprowadzanie ścieków. Jeżeli Starosta nie przychylił się do tego wniosku, wówczas lokal ten będzie musiał zostać sprzedany jako pokój na polepszenie warunków dla sąsiednich lokali. Wówczas sprzedaż odbyłaby się na zasadach przetargu ograniczonego. W przypadku uznania go za lokal mieszkalny sprzedaż odbędzie się w przetargu nieograniczonym.

Radny *Adam Chruściel* zwrócił się z pytaniem o wartość lokalu.

Kierownik Referatu GKŚiR poinformowała, że w związku z problemami z rzeczoznawcą nie otrzymała jeszcze tej kwoty, jednak do czasu Sesji powinna ona być znana. Wycena ta będzie ceną wywoławczą do przetargu.

Komisje zaakceptowały projekt uchwały.

7. Uchwała w sprawie miejscowego planu zagospodarowania przestrzennego w rejonie ul. Polnej w OsóWcu.

Wprowadzenia do projektu uchwały dokonał *Zastępca Wójta*. Poinformował, że przedkładany projekt to zwińczenie realizacji uchwały z 25 lutego 2015 r. o przystąpieniu do opracowania miejscowego planu przy ul. Polnej w OsóWcu. Teren ten stanowiły grunty klasy III, stąd należało wystąpić do Ministra Rolnictwa i Rozwoju Wsi o wyłączenie ich z użytkowania rolnego. Trwało to ponad pół roku. Wnioskodawcą opracowania planu były osoby fizyczne, która zaliczkowały opracowanie planu. Zostanie to rozliczone w ramach renty planistycznej w momencie sprzedaży działek. Jeżeli w ciągu 5 lat właścicielom nie uda się sprzedać działek,

Gmina nie musi dokonywać zwrotu środków. Zawarto w tej sprawie stosowne porozumienie. Zastępca Wójta przypomniał, że uznano, że trzeba opracować taki plan, ze względu na to, że wnioskodawcy byli niejako ofiarami długiego cyklu planowania budowy dróg. Teren ten był zarezerwowany pod korytarz drogi S-5. W momencie przyjęcia do realizacji czwartej koncepcji jej przebiegu teren ten został uwolniony i można było przystąpić do jego nowego zagospodarowania. Przeprowadzono procedurę zgodną z ustawą o planowaniu i zagospodarowaniu przestrzennym. Plan został uzgodniony z wszystkimi wymaganymi ustawą podmiotami, wyłożony do wglądu. Odbyła się nad nim dyskusja publiczna. W wyznaczonym terminie nie wniesiono do niego żadnej uwagi. Cały obszar objęty planem jest przeznaczony pod zabudowę mieszkaniową jednorodzinną wraz z ciągami komunikacyjnymi. Zgodnie z intencją właścicieli ma na nim powstać 13 działek budowlanych. Będzie to uzupełnienie zabudowy tzw. Osówca Wybudowania.

Komisje zaakceptowały projekt uchwały.

Ad.2.

W związku z przekazaniem radnym Zarządzeniem Wójta Gminy Sicienko nr 84/2016 z dnia 14.11.2016 r. projektem budżetu gminy na 2017 rok *Przewodnicząca Komisji Kultury i Spraw Obywatelskich* otworzyła dyskusję na ten temat.

Przewodnicząca Komisji KiSO zwróciła się z pytaniem o wpływy z tytułu karty podatkowej i podmioty dokonujące tych opłat.

Skarbnik Gminy wyjaśniła, że wpływy te dotyczą prowadzenia działalności gospodarczej ze stałą, comiesięczną opłatą podatku dla małych przedsiębiorstw. Podatek pobierany jest przez Urząd Skarbowy, ale stanowi dochód gminy i w całości jest gminie przekazywany. Urząd Gminy nie posiada danych, kto z podmiotów prowadzących działalność gospodarczą na terenie gminy płaci podatek w takiej formie. Z tego tytułu jest 8,5 tys. zł wpływu. Większość przedsiębiorców płaci jednak podatek dochodowy na ogólnych zasadach odprowadzany do Urzędu Skarbowego. Z tego tytułu gmina otrzymuje udziały w podatku dochodowym w wysokości 37,89 %.

Przewodnicząca Komisji KiSO zwróciła uwagę, że w projekcie budżetu są przewidziane środki na funkcjonowanie gimnazjów.

Skarbnik Gminy przypomniała, że gimnazja będą jeszcze funkcjonowały. W trakcie organizacji następnego roku szkolnego, tak jak się to zwykle robi, można dokonać przesunięć środków między gimnazjami a szkołami podstawowymi. Natomiast jak zapewnia Ministerstwo Edukacji Narodowej środki na oświatę powinny wystarczyć na funkcjonowanie. Trudno jednak obecnie to przewidywać, gdyż nie są jeszcze znane szczegóły reformy. Wszystko okaże się po jej uchwaleniu.

Przewodnicząca Komisji KiSO zwróciła się z pytaniem na co przeznaczane jest 37.600 zł w ramach obrony cywilnej.

Skarbnik Gminy poinformowała, że gmina jest zobowiązana zabezpieczyć środki na obronę cywilną. W przypadku gminy Sicienko środki te przeznacza się na zapewnienie całonocnego dyżuru w Zakładzie Komunalnym w Sicienku. Gmina pokrywa część środków, by nie dublować się z zadaniami Zakładu. W przypadku nagłych zdarzeń, wypadków stwarzających

zagrożenie dyżurny zobowiązany jest zawiadamiać odpowiednie służby, pracownika Urzędu Gminy odpowiedzialnego za zarządzanie kryzysowe, Wójta Gminy.

Przewodnicząca Komisji KiSO zwróciła się z pytaniem o wydatki na Radę Gminy.

Skarbnik Gminy wyjaśniła, że 100 tys. zł przewidziane jest na wypłatę diet, natomiast 7 tys. zł na inne wydatki, jak korespondencja związana z działalnością Rady, zakupy związane z organizacją Sesji Rady Gminy, czy inne jak np. nagłośnienie sali posiedzeń.

Komisja Kultury i Spraw Obywatelskich i Komisja Rozwoju Gospodarczego zaakceptowały projekt budżetu gminy na 2017 rok w przedstawionym brzemieniu.

Radny *Kazimierz Jankowski* w imieniu strażaków zaprosił na uroczystość poświęcenia samochodu strażackiego.

Wójt Gminy przedstawił pomysł zmiany miejscowego planu zagospodarowania przestrzennego dla północnej części Pawłówek. Poinformował, że obszary 27MN, 28MN, 33MN, 29MN, 30MN, 32MN, 31MN przewidziano w planie pod mieszkalnictwo jednorodzinne, 34 U/M to usługi i mieszkalnictwo, natomiast teren KD-S był rezerwą dla rozwiązania komunikacyjnego pod planowaną budowę węzła Pawłówek dla drogi ekspresowej S-5. Obecnie wiadomo już, że węzeł Pawłówek nie sięgnie do tego terenu, natomiast rondo kanalizujące ruch z osiedla Pawłówek i wszystkich dróg serwisowych w kierunku Nakła i Szczecina oraz do Bydgoszczy w niewielkim stopniu zajmie ten teren. Tym samym obszar ten się uwalnia i można przeznaczyć go na inne cele. Nie ma jednak co do tego oficjalnego potwierdzenia. Przewidywano, że w związku z budową S-5 i węzła Pawłówek wszystkie wolne tereny w okolicy zyskają na znaczeniu. Do Urzędu Gminy zgłosiła się spółka z Warszawy działająca w imieniu właścicieli działek położonych w tym obszarze z prośbą o rozważenie przystąpienia do opracowania zmiany miejscowego planu i przeznaczenia części terenu z KD-S i części przeznaczonego pod mieszkalnictwo, w sumie 12 ha, na lokalizację obiektów związanych z infrastrukturą magazynową, hurtową centrów handlowych, hurtowni oraz zaopatrzenia w surowce, ewentualnie zakładów przemysłowych. Plan musiałby objąć swym zasięgiem, poza terenem wnioskowanym, również obszar sąsiedni (27MN, 30MN, 32MN), ponieważ tereny objęte planem straciłyby komunikację z nowym obszarem. Aby móc przystąpić do zmian należy mieć pisemne potwierdzenie z Generalnej Dyrekcji Dróg Krajowych i Autostrad, że teren ten rzeczywiście nie jest już potrzebny i zmiana mogłaby zostać uzgodniona. W przypadku przystąpienia do zmiany należy mieć na uwadze fakt, że nad omawianym terenem jest obszar 28MN przeznaczony pod budownictwo mieszkaniowe i 21 MN już zabudowany. Mieszkańcy mogą nie być zadowoleni z proponowanych zmian i trzeba też zadbać o ich komfort. Teren ten należałoby w jakiś sposób odizolować, np. poprzez wyznaczenie 30 m pasa odgradzającego tworzącego naturalny ekran akustyczny i widokowy, gdzie nasadzono by drzewa zasłaniające widok na hangary. Rada Gminy może w miejscowym planie zawrzeć taki zapis i zażądać spełnienia określonych warunków. Kolejną kwestią do rozwiązania byłby przebieg drogi gminnej - ul. Leśnej, która biegnie częściowo przez obszar KD-S. Należałoby dla potrzeb planu ją przelożyć, ponieważ przy takim przebiegu ograniczałaby możliwości inwestowania na tym terenie. Droga mogłaby przebiegać przy lesie i dochodzić do planowanego ronda, jednak z pozostawieniem charakteru drogi gminnej, dojazdowej do części mieszkalnej, by nie obciążać jej ruchem ciężkich aut. Zasadnym byłoby, by inwestor urządził dojazd we własnym zakresie. Koszt opracowania zmiany planu to ponad 30 tys. zł.

Wójt zwrócił się do radnych o opinię co do przystąpienia do opracowania planu. Ryzykiem jest zainwestowanie środków, gdyż zmiana planu niekoniecznie musi przynieść efekty. Firma, która

złożyła wniosek może mieć charakter deweloperski i przygotowywać projekt odsprzedania terenu jakiemuś przedsiębiorstwu, który niekoniecznie musi przynieść skutek. Z drugiej jednak strony, jeżeli będzie efekt i pojawi się kilka hektarów powierzchni zabudowanej pod działalność gospodarczą, to w krótkim czasie podatek z tego obszaru zwróci poniesione nakłady.

Zastępca Wójta dodał, że rozważa się pomysł połączenia pierwszego rzędu działek z obszaru 28MN i 27MN z obszarem 26ZN, czyli z terenami zielonymi. Jest obawa, że nowy plan nie spotka się z aprobatą mieszkańców, którzy się już na tym terenie osiedlili. Mieli oni wizję, że teren wokół ich działek to las i działki budowlane. Nagle gmina będzie chciała stworzyć im w sąsiedztwie miejsce pod centrum logistyczne. Gdyby jednak zagwarantowano utworzenie zielonego ekranu akustycznego, to osłoniłby on zabudowę mieszkaniową nie tylko od magazynów, ale też od ruchliwej drogi krajowej. Przypomniał, że podczas rozmów na pierwszych posiedzeniach Rady Gminy obecnej kadencji radni mówili o tym, by gmina otwierała się na przedsiębiorców, przygotowywała tereny pod funkcje usługowo – przemysłowe w rejonie drogi S-5 i S-10. To jakby realizacja tych postulatów. Obecnie nawet sam inwestor przychodzi i wskazuje pierwsze, niemal idealne miejsce przy planowanej drodze pod centrum logistyczne. Być może pojawią się przy tej drodze kolejne takie miejsca i trzeba być na to otwartym, jednak należy też uważać, by nie zrazić mieszkańców. Poinformował, że procedura związana z opracowaniem planu potrwa zapewne ok. 2 lata, budowa trasy S-5 i węzła Pawłówek to zapewne okres 3 lat. Ulica Leśna może być przebudowana po zakończeniu prac przy S-5. Przestrzeń tego obszaru się zmieni i dopiero, gdy powstanie cała infrastruktura drogowa, będzie wiadomo jak ten teren będzie wyglądał. Na części obszaru KD-S powstanie droga techniczna do obsługi drogi ekspresowej, znajdą się tam zbiorniki na zbieranie wód opadowych z drogi. Obecnie nie wiadomo dokładnie ile tego terenu będzie zajęte. Trzeba pozyskać dokładną informację od GDDKiA. Dopóki nie powstanie węzeł Pawłówek żaden inwestor nie będzie wykonywał prac na tym terenie. Zwrócił uwagę, że teren 33MN jest bardzo pofałdowany, położony przy planowanej ruchliwej drodze i nie ma, i zapewne nie będzie chętnych na zakup na nim działek pod budowę mieszkaniową.

Przewodnicząca Komisji KiSO zauważyła, że pomysł jest ciekawy, z wizjami na przyszłość, popiera go.

Radna Mariolka Płotka poparła propozycję.

Radny Adam Chruściel zauważył, że to ciekawy pomysł. Duże firmy szukają miejsc z łatwym dojazdem do miasta. Ważną sprawą jest kwestia wjazdu z węzła na ten obszar. Czy rzeczywiście będzie on prosty, czy skomplikowany bocznymi ulicami.

Wójt Gminy wyjaśnił, że węzeł Pawłówek będzie mieścił się nieco dalej, natomiast w tym miejscu zjazd będzie odbywał się z ronda położonego za restauracją w PawłóWKu. Do ronda drogą serwisową będą mieli dojazd mieszkańcy Osówca Wybudowania. Jeżeli nie zmaleje ruch tranzytowy ulicą Przy Lesie, wówczas trzeba będzie pomyśleć, jak go przeorganizować i ograniczyć. Jednak nowa droga powinna zmienić nawyki kierowców związane z trasą przejazdową.

Komisja Kultury i Spraw Obywatelskich i Komisja Rozwoju Gospodarczego poparły proponowany pomysł przystąpienia do sporządzenia zmiany miejscowego planu zagospodarowania przestrzennego terenu północnej części miejscowości Pawłówek.

Przewodnicząca Komisji KiSO zaprosiła na 2 grudnia na godz. 18.00 do Świetlicy Wiejskiej w Mochlu na wieczór poezji Bolesława Leśmiana organizowany przez Gminny Ośrodek Kultury.

Na tym protokół zakończono. *M. Batka*
Protokołowała Katarzyna Batka





Przewodnicząca
Komisji Kultury i Spraw Obywatelskich

Każnica
Grażyna Kaźnica




Przewodniczący
Komisji Rozwoju Gospodarczego

Wier
Wiesław Wierzbowski

**Lista obecności
na posiedzeniu Komisji Rozwoju Gospodarczego
w dniu 28 listopada 2016 roku**

Imię i nazwisko	Podpis
1. Adam Chruściel	
2. Kazimierz Jankowski	
3. Marcin Kluska	
4. Ewa Kundzicz - Golla	NIEOBECNA
5. Wiesław Wierzbanowski	

**Lista obecności
na posiedzeniu Komisji Kultury i Spraw Obywatelskich
w dniu 28 listopada 2016 roku**

Imię i nazwisko	Podpis
1. Emilia Kalinowska	
2. Grażyna Kaźnica	
3. Danuta Krzewska	
4. Maria Modrakowska	obecna na posiedzeniu Komisji Rewizyjnej
5. Marek Nadolny	obecny na posiedzeniu Komisji Rewizyjnej
6. Mariola Płotka	