

EGZ. 1

Załącznik do zgłoszenia
znak WB.6743.321.2015
z dnia14.04.2015.....

PROJEKT WYKONAWCZY

Temat: *Budowa wiaty drewnianej na dz. nr 85/1
w miejscowości Nowaczkowo*

Adres inwestycji: *Nowaczkowo, działka nr ewid.85/1*

Branża: *Budowlana*

Inwestor: *Gmina Sicienko, ul. Mrotecka 9, 86-014 Sicienko*

Wyszczególnienie	Imię i nazwisko	Uprawnienia	Podpis
Projektowała	mgr inż. Aurelia Buzalska	GP-KZ-7342/19/92	mgr inż. Aurelia Buzalska upr. bud. GP-KZ-7342/19/92

Marzec 2015r

I. Opis techniczny

1) Podstawa opracowania

Podstawę opracowania stanowią:

- Zlecenie inwestora na sporządzenie projektu wykonawczego na budowę wiaty na boisku wiejskim na działce nr 85/1 w miejscowości Nowaczkowo, gm. Sicienko. Wójt gminy Sicienko zlecił opracowanie projektu na wniosek Rady Sołectkiej sołectwa Nowaczkowo w ramach środków finansowych będących w dyspozycji w/w Rady Sołectkiej – Fundusz Sołectki na rok 2015,
- Założenia przedprojektowe i uzgodnienia z Inwestorem,
- Mapa sytuacyjno-wysokościowa w skali 1:1000 terenu planowanej inwestycji,
- Wizja w terenie, spotkanie z Sołtysem i Radą Sołectką sołectwa Nowaczkowo,
- Ustawa z dnia 7 lipca 1994 r. Prawo budowlane (Dz. U. z 2013r., poz. 1409 – tekst jednolity z późn. zm.),
- Rozporządzenie Ministra Infrastruktury z dnia 12 kwietnia 2002 r. w sprawie warunków technicznych, jakim powinny odpowiadać budynki i ich usytuowanie (Dz. U. 2002 nr 75 poz. 690 z późn. zm.).

2) Przedmiot opracowania

Celem niniejszego opracowania jest sporządzenie dokumentacji projektowej na postawienie gotowej wiaty drewnianej na działce nr 85/1 w miejscowości Nowaczkowo, gm. Sicienko celem dokonania zgłoszenia właściwemu organowi administracji architektoniczno-budowlanej.

3) Lokalizacja inwestycji

Planowane do realizacji przedsięwzięcie pn. „Budowa wiaty drewnianej” usytuowane jest na działce oznaczonej nr ewidencyjnym 85/1, obręb Nowaczkowo, powiat bydgoski w woj. kujawsko-pomorskim.

Teren planowanej inwestycji stanowi własność inwestora tj. Gminy Sicienko, potwierdzeniem czego jest Informacja Uproszczona z Rejestru Gruntów. Dokument ten dołączony został do niniejszej dokumentacji.

4) Istniejący stan zagospodarowania działki

Działka nr 85/1 usytuowana jest w centrum miejscowości Nowaczkowo obok starej szkoły, przy której zlokalizowany jest plac zabaw dla dzieci. Działka nr 85/1 jest niezabudowana, porośnięta od strony pól uprawnych szpalerem drzew liściastych i wykorzystywana w przeważającej części jako boisko trawiaste. Działka posiada pow. 0,5200 ha. Zrealizowanie projektu – budowa wiaty na przechowywanie sprzętu sportowego (na czas zajęć na boisku lub placu zabaw) lub krótkotrwałe schronienie osób korzystających z boiska lub placu zabaw – będzie spełniało oczekiwania mieszkańców, którzy wystąpili z taką inicjatywą. W późniejszym terminie planowane jest wybudowanie boiska o nawierzchni utwardzonej.

będzie spełniało oczekiwania mieszkańców, którzy wystąpili z taką inicjatywą. W późniejszym terminie planowane jest wybudowanie boiska o nawierzchni utwardzonej.

5) Opis techniczny wiaty.

Usytuowanie wiaty przedstawiono na załączonym planie zagospodarowania działki. Zakres planowanego przedsięwzięcia obejmuje wykonanie robót ziemnych, fundamentowych stóp betonowych, osadzenie kotew dla słupów oraz montaż gotowej wiaty z drewnianych elementów prefabrykowanych.

Fundamenty:

Betonowe stopy fundamentowe min 40 x 40 cm osadzone w gruncie na głębokość 100 cm, w których należy zabetonować metalowe kotwy mocujące (ocynkowane).

Wiaty

Konstrukcja szkieletowa z gotowych prefabrykowanych elementów drewnianych (słupy i belki) z drewna iglastego osadzone w kotwach mocujących za pomocą śrub.

Wszystkie elementy drewniane wiaty muszą być zaimpregnowane środkami przeciwgrzybiczymi i przeciwpożarowymi.

Wszystkie elementy metalowe łączące drewniane elementy altany powinny być wykonane z nierdzewnych stopów lub ocynkowane.

Dach płaski, dwuspadowy, kryty gontem bitumicznym na deskach lub płytach OSB. Obiekt nie będzie wyposażony w instalacje. Podłoże pod wiatą utwardzone zostanie tłuczniem.

Wymiary wiaty: 4,5 x 5,5, wys. max 2,40 m.

6) Charakterystyka ekologiczna obiektu

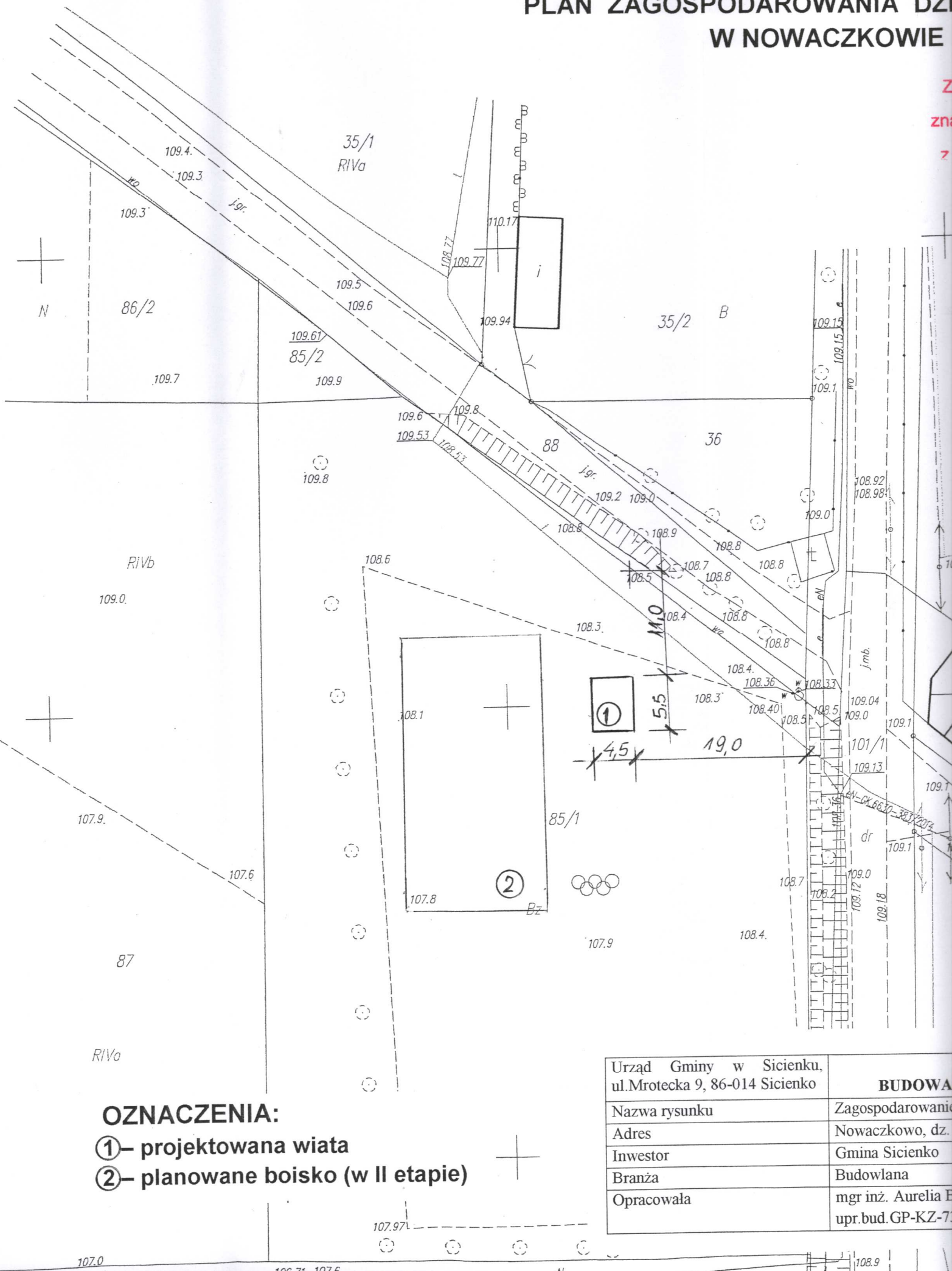
W wyniku realizacji planowanego przedsięwzięcia nie przewiduje się zachwiania równowagi środowiska naturalnego. Zachowane zostaną wszystkie warunki dotyczące działań ochronnych i minimalizujących oddziaływanie na środowisko.

7) Uwagi końcowe

Wszystkie roboty budowlane prowadzić zgodnie z zasadami sztuki budowlanej. Użyte materiały powinny odpowiadać atestom i ustaleniom odnośnych norm.

mgr inż. Aurelia Buzalska
upr. bud. GP-KZ-7342/19/92

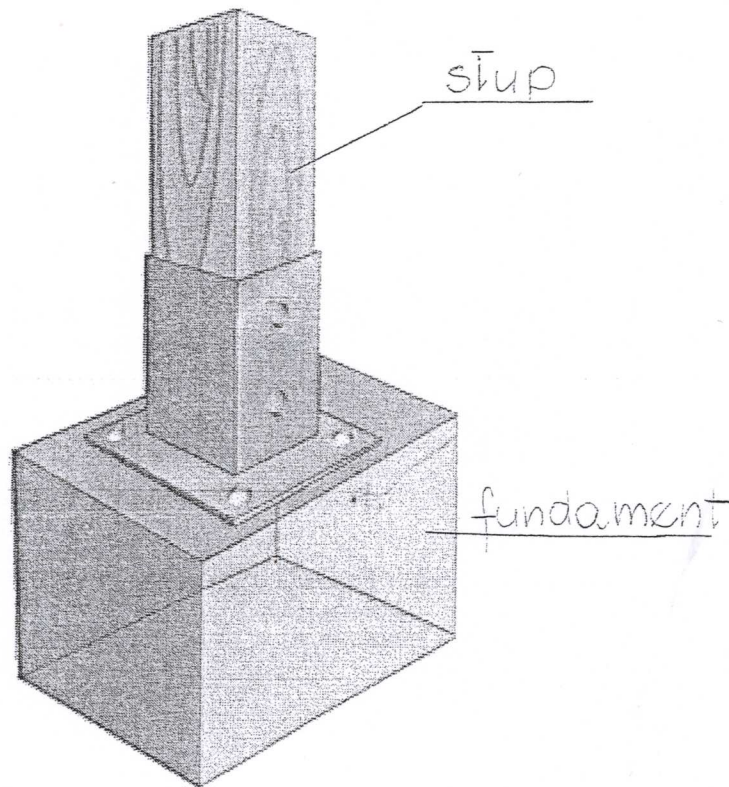
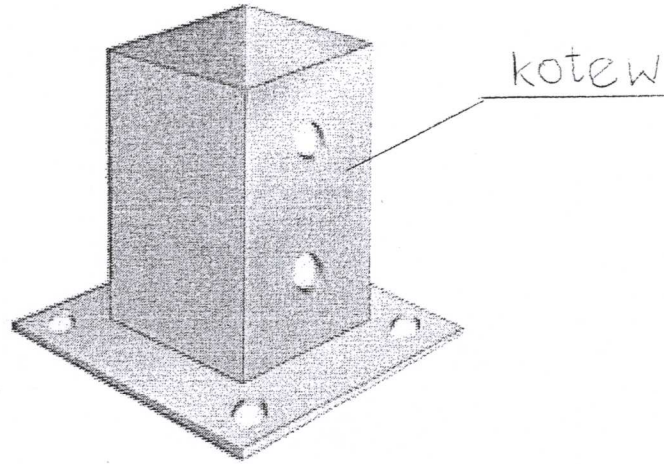
PLAN ZAGOSPODAROWANIA DZ W NOWACZKOWIE



OZNACZENIA:

- ① – projektowana wiata
- ② – planowane boisko (w II etapie)

Urząd Gminy w Sicienku, ul. Mrotecka 9, 86-014 Sicienko	BUDOWA
Nazwa rysunku	Zagospodarowanie
Adres	Nowaczkowo, dz.
Inwestor	Gmina Sicienko
Branża	Budowlana
Opracowała	mgr inż. Aurelia E upr. bud. GP-KZ-7-



Urząd Gminy w Sicienku, ul. Mrotecka 9, 86-014 Sicienko	BUDOWA WIATY	
Nazwa rysunku	Mocowanie słupa	Skala 1:500
Adres	Nowaczkowo, dz. nr 85/1	Nr rys. 3
Inwestor	Gmina Sicienko	
Branża	Budowlana	Data: marzec 2015
Opracowała	mgr inż. Aurelia Buzalska upr. bud. GP-KZ-7342/19/92	mgr inż. Aurelia Buzalska <i>[Signature]</i> upr. bud. GP-KZ-7342/19/92

PRZYKŁADOWA ARANŻACJA
WIATY

