

**UCHWAŁA NR IV/28/15
RADY GMINY SICIENKO**

z dnia 25 lutego 2015 r.

w sprawie przystąpienia do sporządzenia miejscowego planu zagospodarowania przestrzennego dla obszaru obejmującego części sołectw Teresin, Zawada - Ugoda, Strzelewo i Zielonczyn

Na podstawie art. 18 ust. 2 pkt. 5 ustawy z dnia 8 marca 1990r. o samorządzie gminnym (Dz. U. z 2013r. poz. 594, poz.645, poz.1318, z 2014r. poz. 379, poz.1072) oraz art. 14 ust. 1 ustawy z dnia 27 marca 2003r. o planowaniu i zagospodarowaniu przestrzennym (Dz. U. z 2015 r. poz. 199), uchwala się, co następuje:

§ 1. Przystąpić do sporządzenia miejscowego planu zagospodarowania przestrzennego dla obszaru obejmującego części sołectw Teresin, Zawada-Ugoda, Strzelewo i Zielonczyn.

§ 2. Granice obszaru objętego projektem miejscowego planu zagospodarowania przestrzennego, o którym mowa w §1 zostały określone na załącznikach graficznych nr 1 - 5 do niniejszej uchwały.

§ 3. Wykonanie uchwały powierza się Wójtowi Gminy Sicienko.

§ 4. 1. Uchwała wchodzi w życie z dniem podjęcia.

2. Uchwałę ogłasza się w sposób zwyczajowo przyjęty, tj. poprzez wywieszenie na tablicy ogłoszeń Urzędu Gminy w Sicienku i opublikowanie w Biuletynie Informacji Publicznej Urzędu.



Przewodniczący
Rady Gminy Sicienko
Marek Nadolny
Marek Nadolny

Uzasadnienie

O przystąpieniu do sporządzenia miejscowego planu zagospodarowania przestrzennego zgodnie z art. 14 ust. 1 ustawy z dnia 27 marca 2003r. o planowaniu i zagospodarowaniu przestrzennym (Dz. U. z 2015r. poz. 199) rozstrzyga rada gminy w drodze uchwały.

Uchwała Rady Gminy Sicienko w sprawie przystąpienia do sporządzenia miejscowego planu zagospodarowania przestrzennego dla obszaru obejmującego części sołectw Teresin, Zawada-Ugoda, Strzelewo i Zielonczyn rozpocznie tryb formalno-prawny sporządzenia planu, stosownie do zapisów powołanej wcześniej ustawy.

Planowany miejscowy plan zagospodarowania przestrzennego ma na celu umożliwienie realizacji inwestycji publicznej o znaczeniu krajowym.

Podjęcie uchwały o przystąpieniu do sporządzenia planu miejscowego, zgodnie z art. 14 ust. 5 ustawy z dnia 27 marca 2003 r. o planowaniu i zagospodarowaniu przestrzennym, zostało poprzedzone szeregiem analiz m.in. o charakterze funkcjonalnym, przestrzennym i terenowo-prawnym, które potwierdzają zasadność przystąpienia do sporządzenia w/w planu. Przeprowadzono także analizę dotyczącą stopnia zgodności przewidywanych rozwiązań planu miejscowego z ustaleniami Studium Uwarunkowań i Kierunków Zagospodarowania Przestrzennego gminy Sicienko.

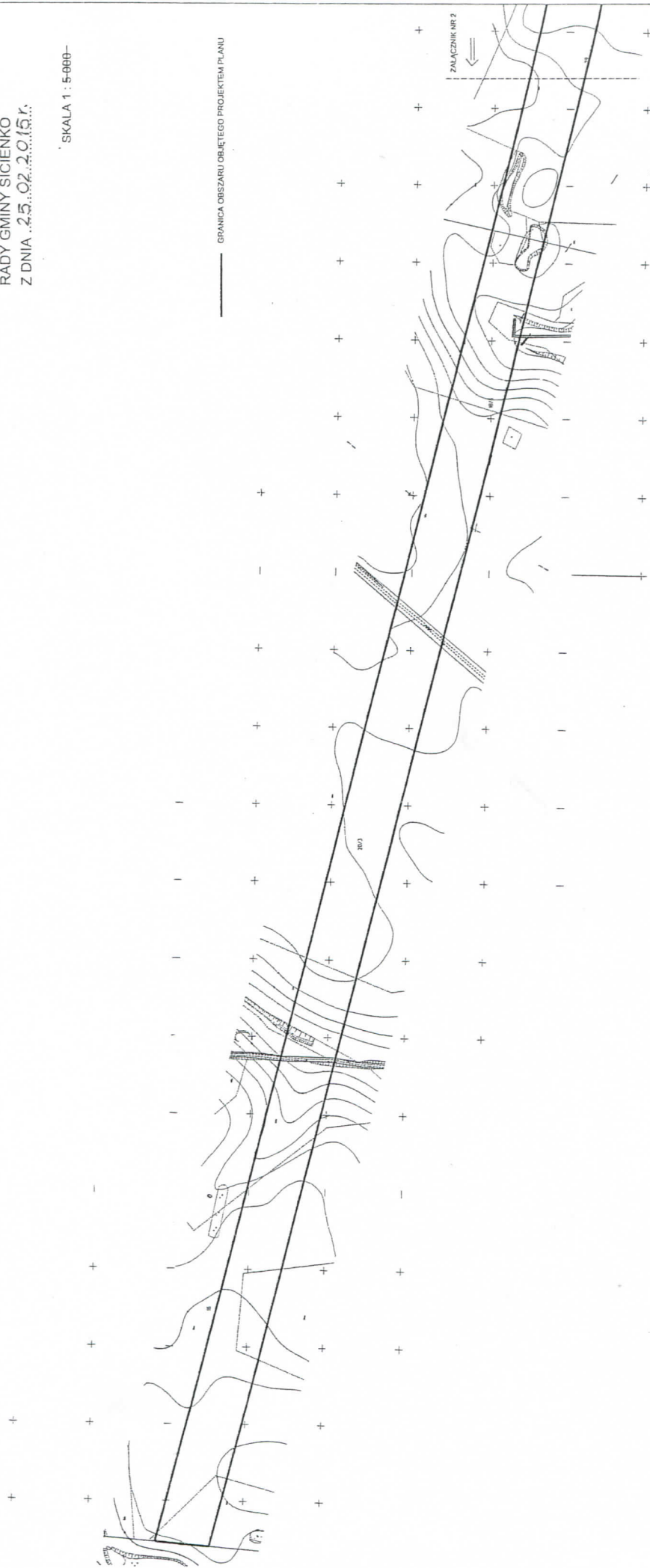
W związku z powyższym wywołanie niniejszej uchwały jest uzasadnione.

Przewodniczący
Rady Gminy Sicienko
Marek Nadolny
Marek Nadolny

ZALĄCZNIK NR 1
DO UCHWAŁY NR W/28/15.....
RADY GMINY SICIENKO
Z DNIA 25.02.2015r.

SKALA 1 : 5000

— GRANICA OBSZARU OBJĘTEGO PROJEKTEM PLANU

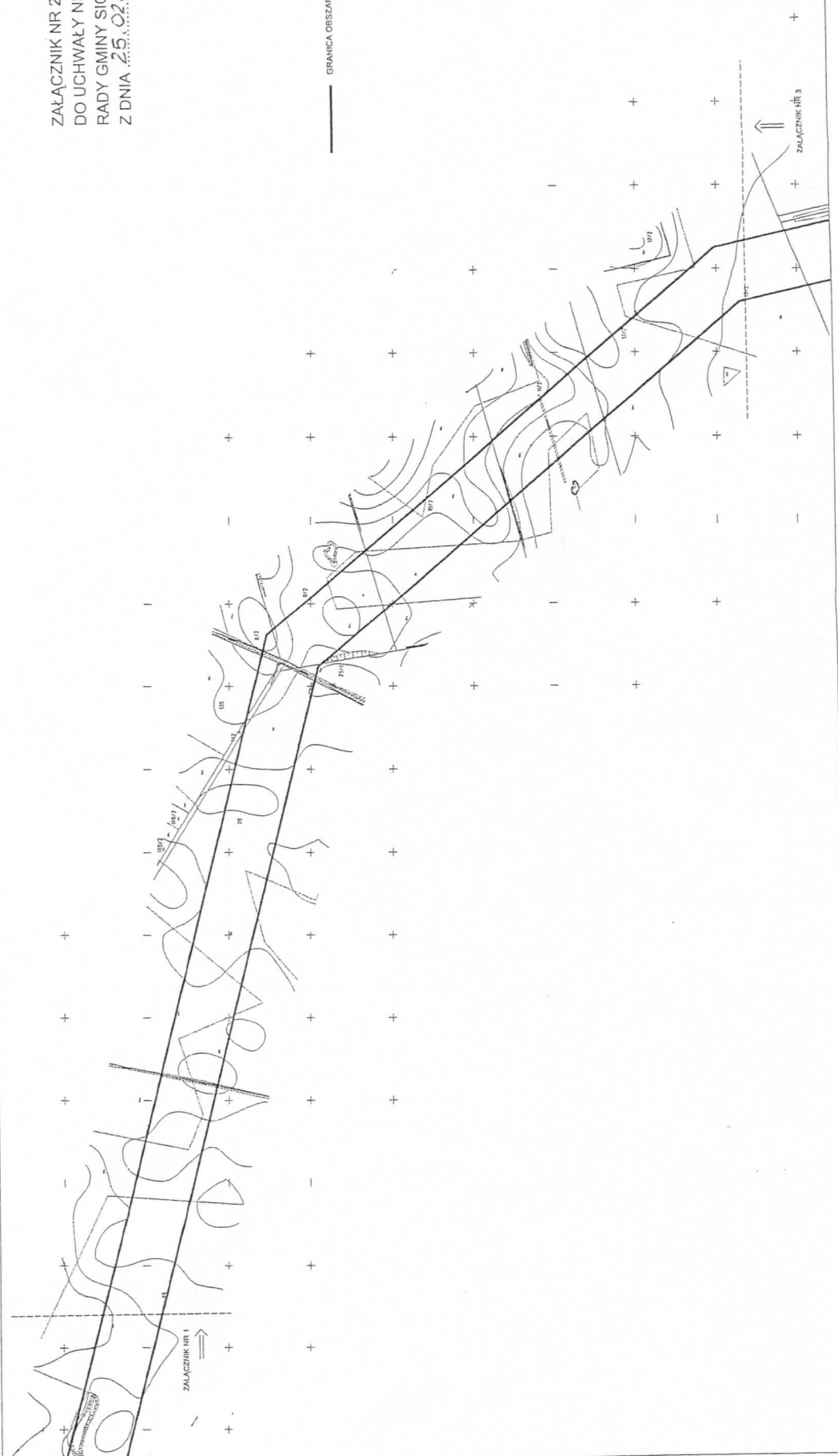


Przewodniczący
Rady Gminy Sicienko
Marek Nobile
Marek Nobile

ZALĄCZNIK NR 2
DO UCHWAŁY NR M.128/15.....
RADY GMINY SICIENKO
Z DNIA 25.02.2015 r.

SKALA 1 : 5000

GRANICA OBSZARU OBJĘTEGO PROJEKTEM PLANU

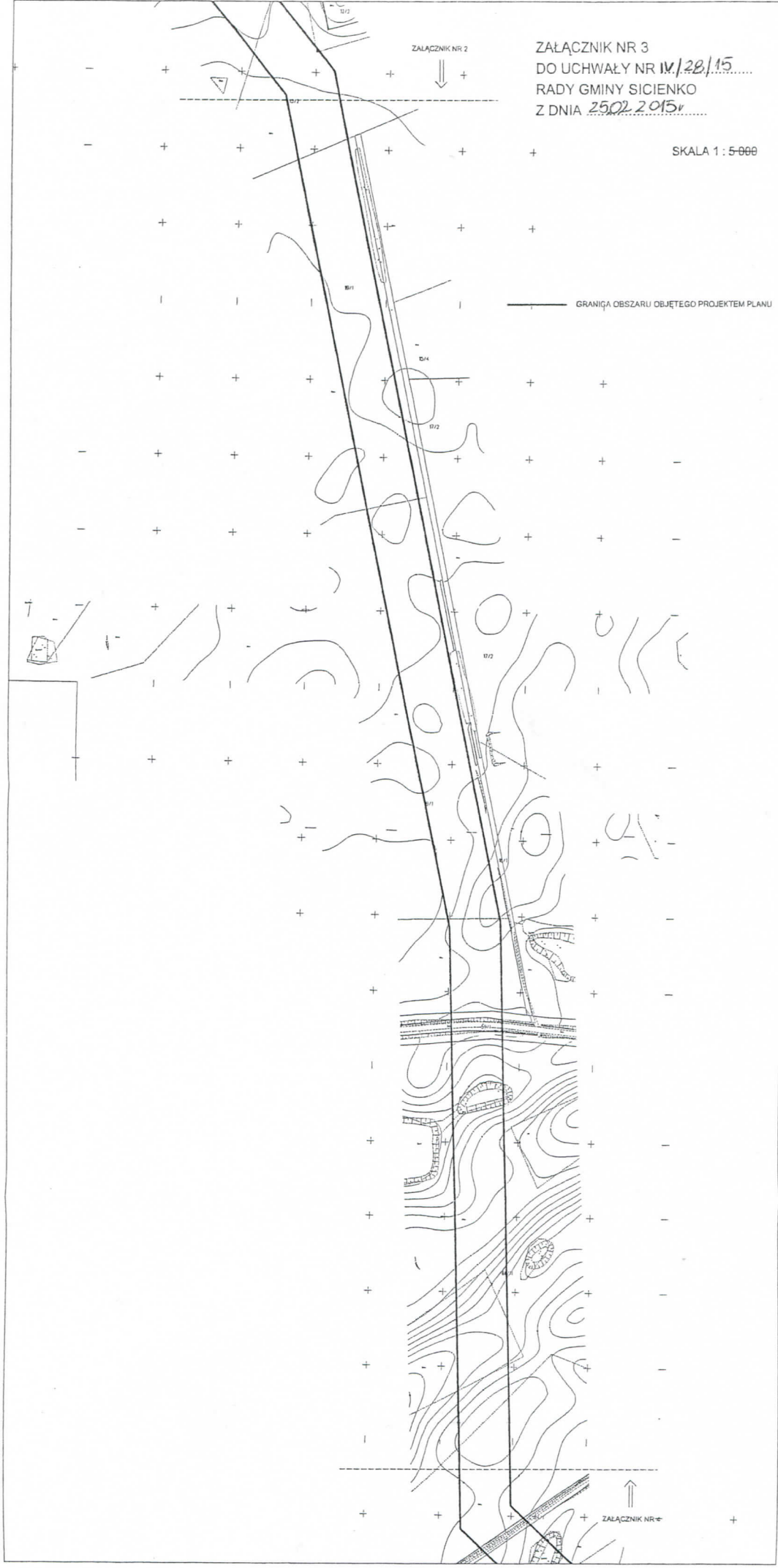


Przewodniczący
Rady Gminy Sicienko
Marek Naczyński
Marek Naczyński

ZALĄCZNIK NR 3
DO UCHWAŁY NR IV/28/15.....
RADY GMINY SICIENKO
Z DNIA 25.02.2015r.....

SKALA 1 : 5 000

GRANIŻA OBSZARU OBJĘTEGO PROJEKTEM PLANU

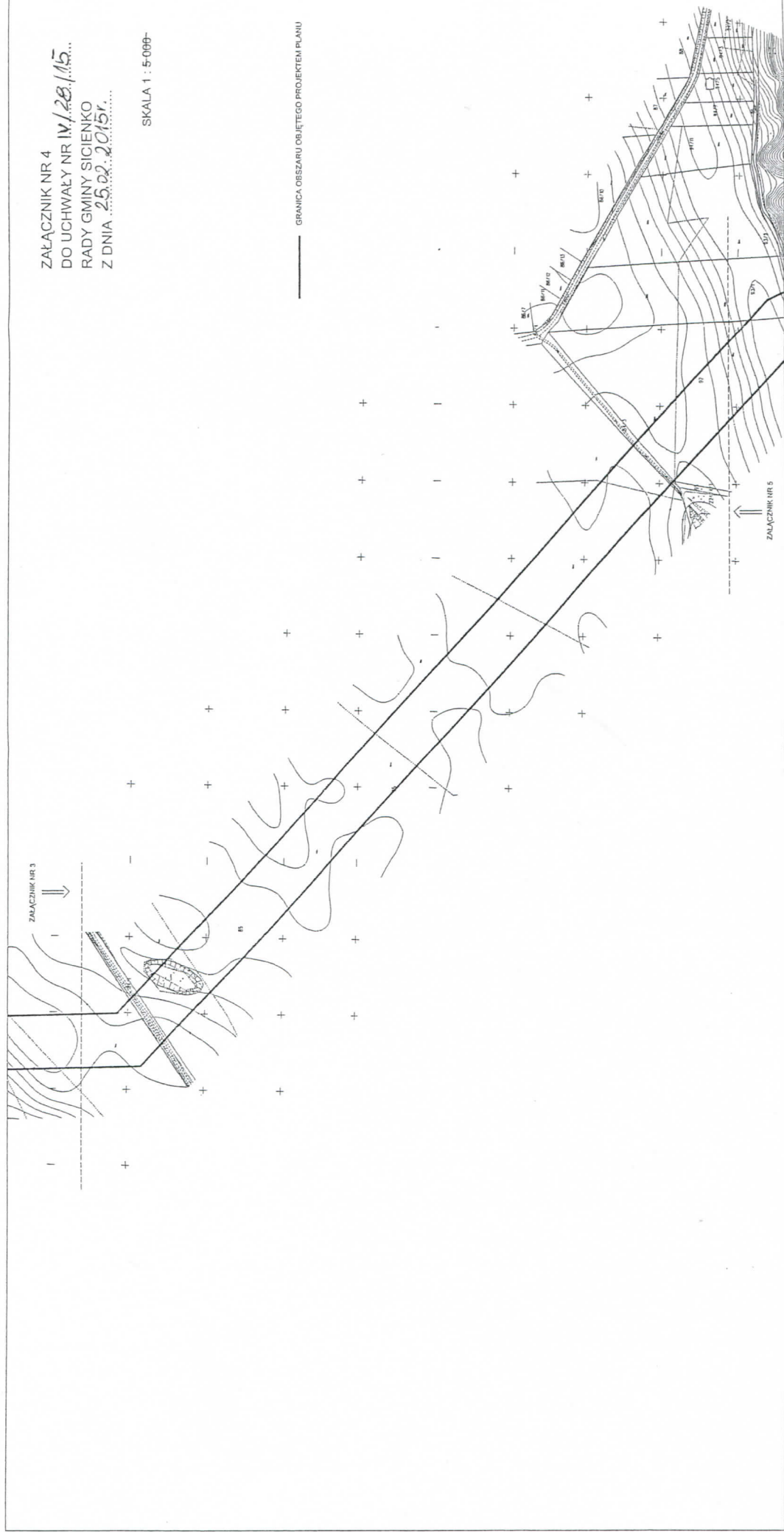


Przewodniczący
Rady Gminy Sicienka
Marek Nadol
Marek Nadolny

ZAŁĄCZNIK NR 4
DO UCHWAŁY NR *IV/28/15*...
RADY GMINY SICIENKO
Z DNIA *25.02.2015r.*...

SKALA 1 : 5 000

GRANICA OBSZARU OBJĘTEGO PROJEKTEM PLANU



Przewodniczący
Rady Gminy Sicienko
Marek Nadolny
Marek Nadolny

